CONFINI AMMINISTRATIVI

DATI CARATTERISTICI

DATI DI COSTRUZIONE

PRESSIONE MASSIMA DI ESERCIZIO (MOP) 24.0 bar

RIVESTIMENTO GIUNTI DI SALDATURA

DATI GENERALI

DN 250 SP 4.78

FASE EMISSIONE AUTORIZZAZIONE UNICA

CONFINI AMMINISTRATIVI

PLANIMETRIA 1:2000

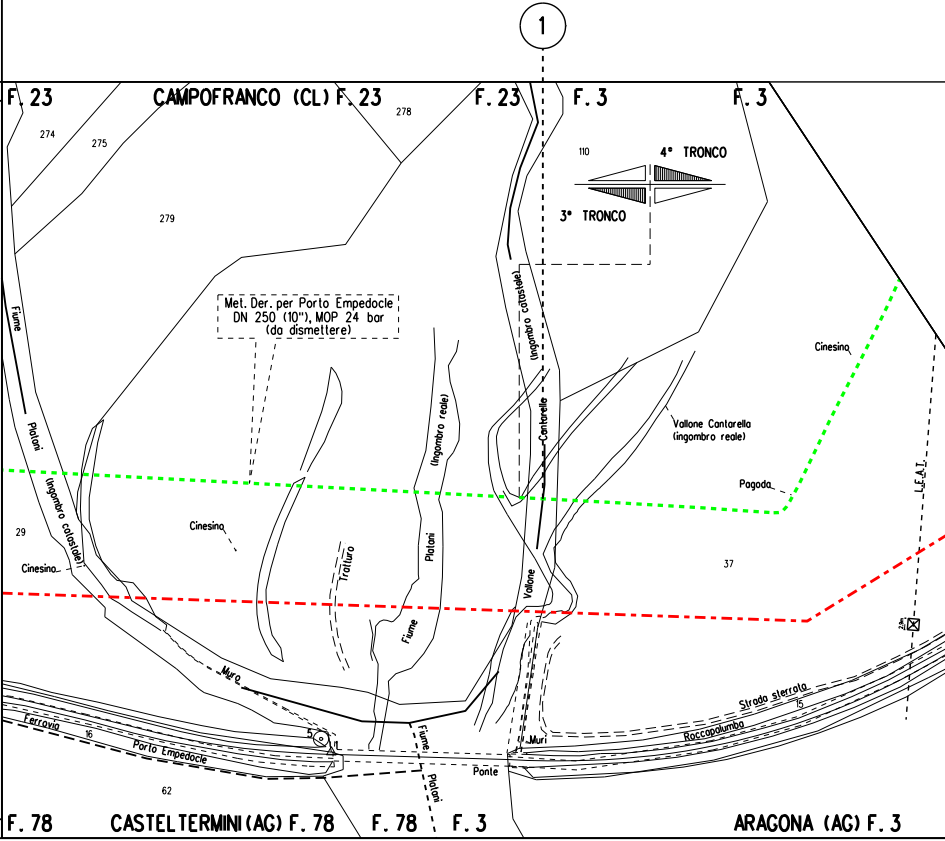
1
F. 23
CAMPOFRANCO (CL) F. 23
F. 23
F. 3
F. 3
274
275
278
279
110
4° TRONCO
3° TRONCO
Met. Der. per Porto Empedocle
DN 250 (10"), MOP 24 bar
(da dismettere)
Fiume
Platani
(Ingombro catastale)
(Ingombro reale)
(Ingombro catastale)
Cantarella
Vallone Cantarella
(ingombro reale)
Cinesino
Pagoda
L.E.A.T.
29
Cinesino
Cinesino
Tratturo
Platani
Fiume
Vallone
37
Muro
Ferrovia
16
Porto Empedocle
5
L
62
Fiume
Platani
Ponte
Muri
Strada sterrata
15
Roccapalumba
F. 78
CASTELTERMINI (AG) F. 78
F. 78
F. 3
ARAGONA (AG) F. 3

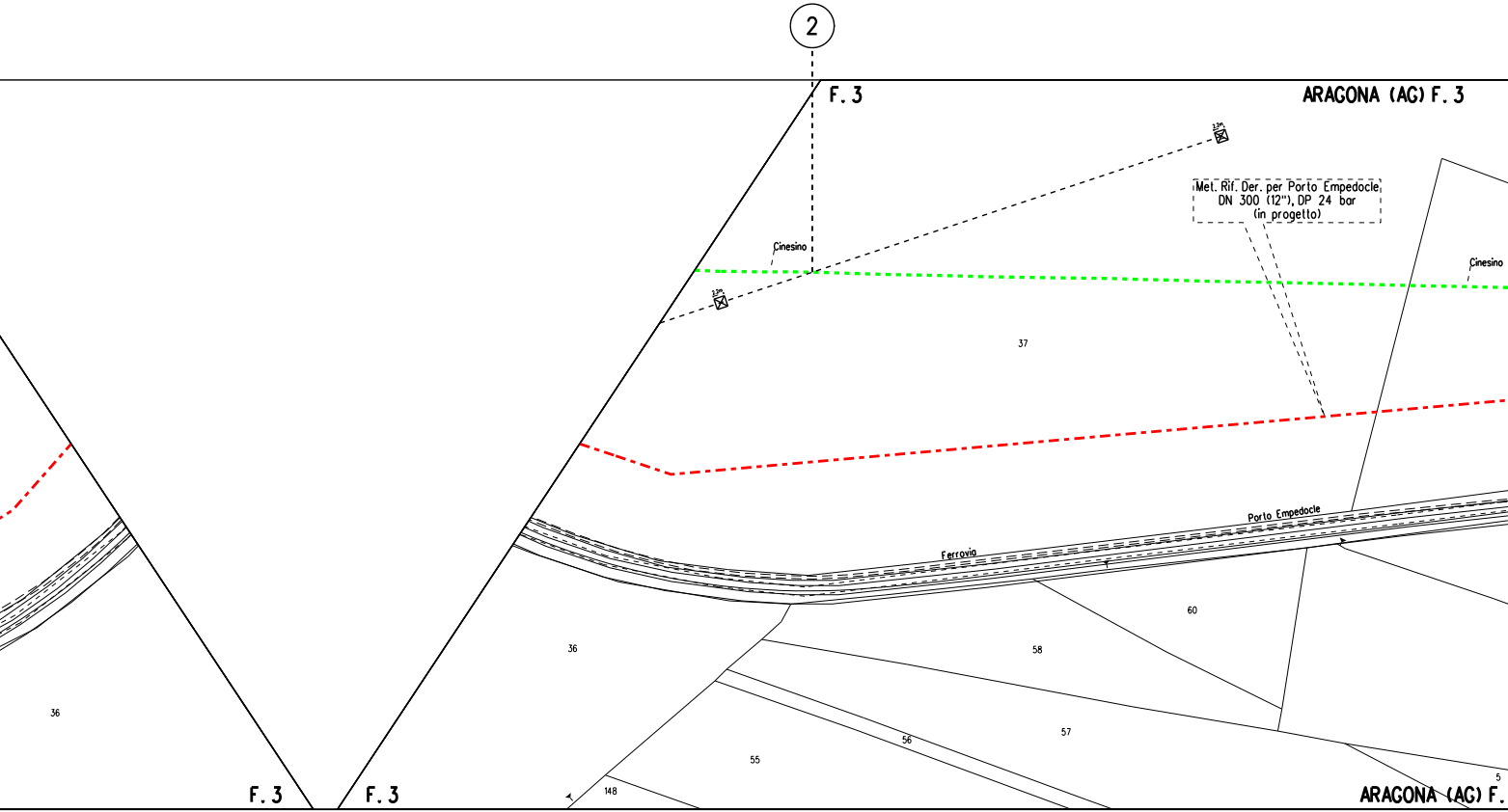

2
F. 3
ARAGONA (AG) F. 3
Met. Rif. Der. per Porto Empedocle
DN 300 (12"), DP 24 bar
(in progetto)
Cinesino
Cinesino
37
Porto Empedocle
Ferrovia
60
58
57
56
55
36
36
148
5
F. 3
F. 3
ARAGONA (AG) F.

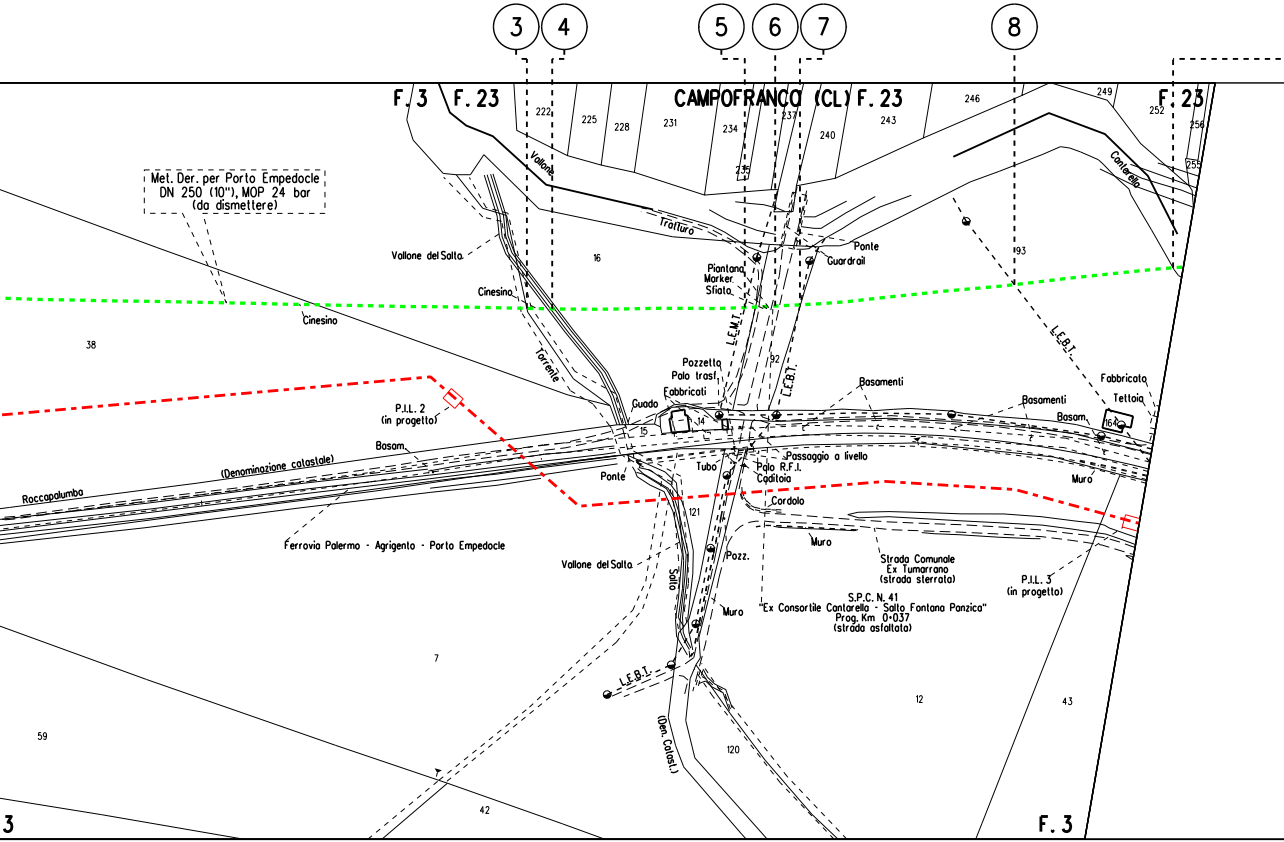
3
4
5
6
7
8
F. 3
F. 23
CAMPOFRANCO (CL)
F. 23
F. 23
222
225
228
231
234
235
237
240
243
246
249
252
256
255
Vallone
Cantarello
Trattura
Met. Der. per Porto Empedocle
DN 250 (10"), MOP 24 bar
(da dismettere)
Vallone del Salto
16
Ponte
Guardrail
Piantana
Marker
Sfiato
93
Cinesino
Cinesino
38
Torrente
L.E.M.T.
L.E.B.T.
L.E.B.T.
92
Pozzetto
Palo trasf.
Fabbricati
Basamenti
Basamenti
Fabbricato
Tettoia
Basam.
164
P.I.L. 2
(in progetto)
Guado
14
15
Basam.
(Denominazione catastale)
Roccapalumbo
Ponte
Tubo
Passaggio a livello
Palo R.F.I.
Caditoia
Muro
Cordolo
121
Ferrovia Palermo - Agrigento - Porto Empedocle
Vallone del Salto
Salto
Pozz.
Muro
Strada Comunale
Ex Tumarrano
(strada sterrata)
S.P.C. N. 41
"Ex Consortile Cantarella - Salto Fontana Panzica"
Prog. Km 0+037
(strada asfaltata)
P.I.L. 3
(in progetto)
Muro
7
L.E.B.T.
12
43
59
(Den. Catast.)
120
42
3
F. 3

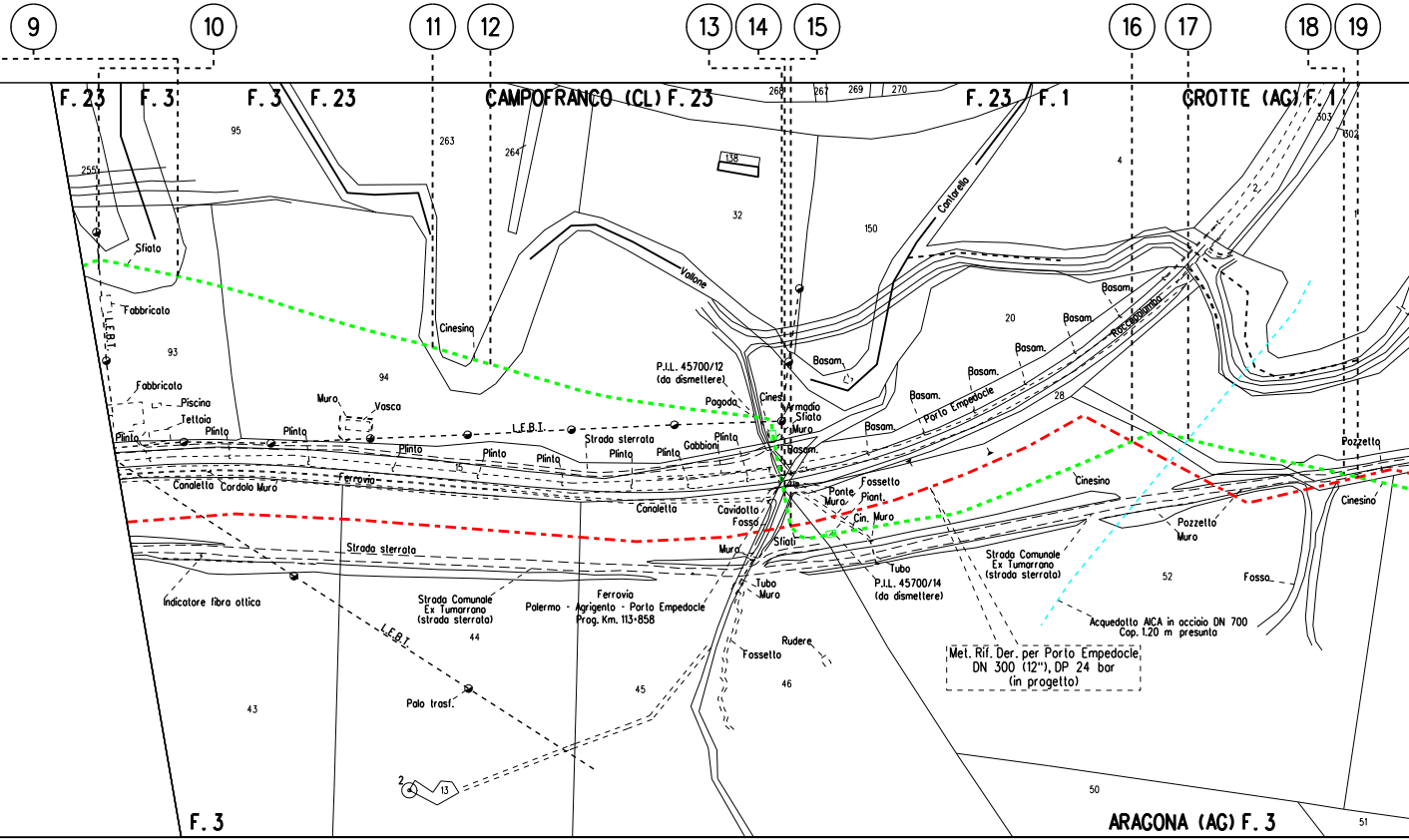
9
10
11
12
13
14
15
16
17
18
19
F. 23
F. 3
F. 3
F. 23
CAMPOFRANCO (CL) F. 23
F. 23
F. 1
GROTTE (AG) F. 1
F. 3
ARAGONA (AG) F. 3
95
255
263
264
268
267
269
270
138
32
150
4
303
302
2
93
94
20
28
15
44
45
46
52
50
51
13
2
Sfiato
Fabbricato
Fabbricato
Piscina
Tettoia
Plinto
Plinto
Plinto
Plinto
Plinto
Plinto
Plinto
Plinto
Plinto
L.E.B.I.
L.E.B.I.
L.E.B.I.
Cinesino
Muro
Vasca
Canaletta
Cordolo Muro
Ferrovia
Strada sterrata
Strada sterrata
Indicatore fibra ottica
Strada Comunale
Ex Tumarrano
(strada sterrata)
Palo trasf.
Vallone
Contarella
P.I.L. 45700/12
(da dismettere)
Pagoda
Cinesi
Armadio
Sfiato
Muro
Basam.
Gabbioni
Basam.
Basam.
Basam.
Basam.
Basam.
Basam.
Basam.
Basam.
Porto Empedocle
Roccapalumba
Canaletta
Cavidotto
Fosso
Muro
Sfiati
Fossetto
Ponte
Muro
Piant.
Cin.
Muro
Tubo
P.I.L. 45700/14
(da dismettere)
Tubo
Muro
Ferrovia
Palermo - Agrigento - Porto Empedocle
Prog. Km. 113+858
Fossetto
Rudere
Strada Comunale
Ex Tumarrano
(strada sterrata)
Cinesino
Pozzetto
Muro
Pozzetto
Cinesino
Fosso
Acquedotto AICA in acciaio DN 700
Cop. 1.20 m presunta
Met. Rif. Der. per Porto Empedocle
DN 300 (12"), DP 24 bar
(in progetto)

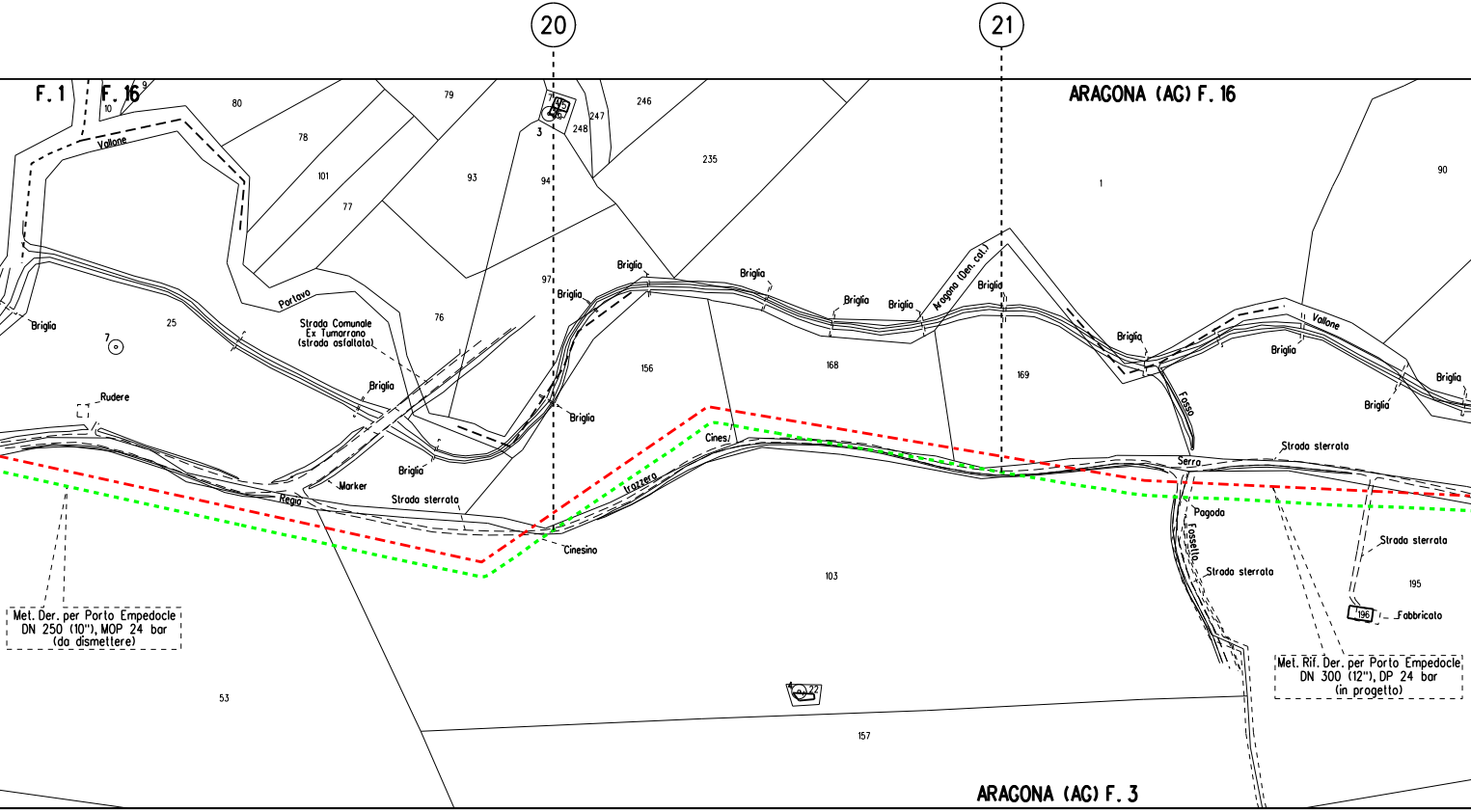
20
21
F. 1
F. 16
ARAGONA (AG) F. 16
ARAGONA (AG) F. 3
9
10
80
79
78
101
77
93
94
97
3
7
45
46
247
248
246
235
1
90
25
76
156
168
169
103
53
157
195
196
22
4
Vallone
Portavo
Briglia
Briglia
Briglia
Briglia
Briglia
Briglia
Briglia
Briglia
Briglia
Briglia
Briglia
Briglia
Briglia
Briglia
Strada Comunale
Ex Tumarrano
(strada asfaltata)
Rudere
Marker
Regia
Strada sterrata
Cinesino
Cines/
Trazzera
Aragona (Den. cat.)
Vallone
Fosso
Serro
Strada sterrata
Pagoda
Fossello
Strada sterrata
Strada sterrata
Fabbricato
Met. Der. per Porto Empedocle
DN 250 (10"), MOP 24 bar
(da dismettere)
Met. Rif. Der. per Porto Empedocle
DN 300 (12"), DP 24 bar
(in progetto)

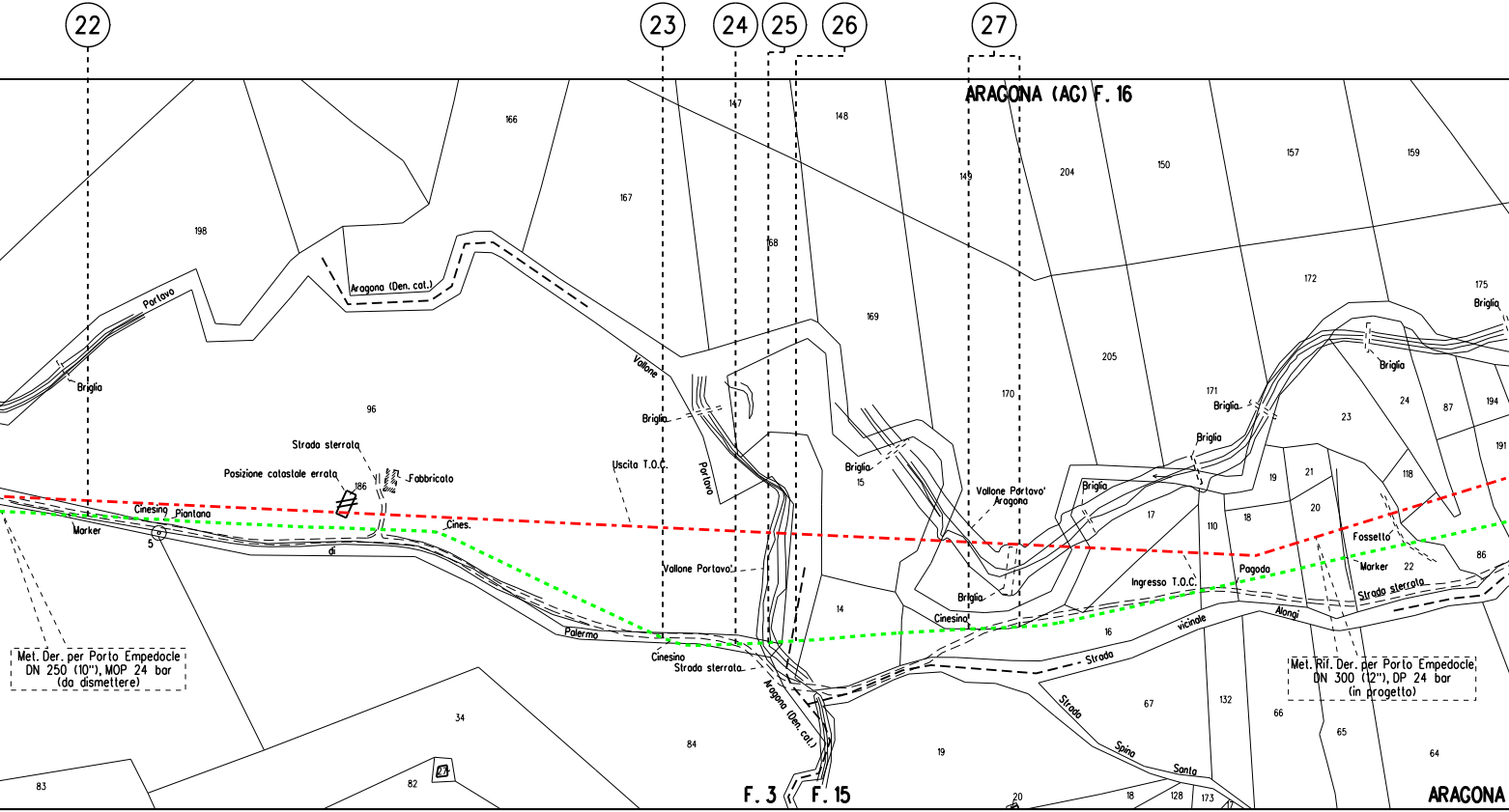
22
23
24
25
26
27
ARAGONA (AG) F. 16
166
147
148
149
204
150
157
159
198
167
168
172
175
Briglia
Portavo
Aragona (Den. cat.)
169
205
171
Briglia
Briglia
24
87
194
23
191
Briglia
96
Vallone
Briglia
Portavo
Briglia
15
170
Briglia
19
21
118
Strada sterrata
Posizione catastale errata
186
Fabbricato
Uscita T.O.C.
Vallone Portavo'
Aragona
17
110
18
20
Cinesing
Piantana
Marker
5
Cines.
di
Fossetto
Marker
22
86
Pagoda
Vallone Portavo
14
Briglia
Cinesino
Ingresso T.O.C.
Strada sterrata
Alongi
Palermo
16
vicinale
Cinesino
Strada sterrata
Strada
Met. Der. per Porto Empedocle
DN 250 (10"), MOP 24 bar
(da dismettere)
Met. Rif. Der. per Porto Empedocle
DN 300 (12"), DP 24 bar
(in progetto)
Aragona (Den. cat.)
Strada
Spina
Santo
34
84
67
132
66
65
64
83
82
19
F. 3
F. 15
20
18
128
173
ARAGONA

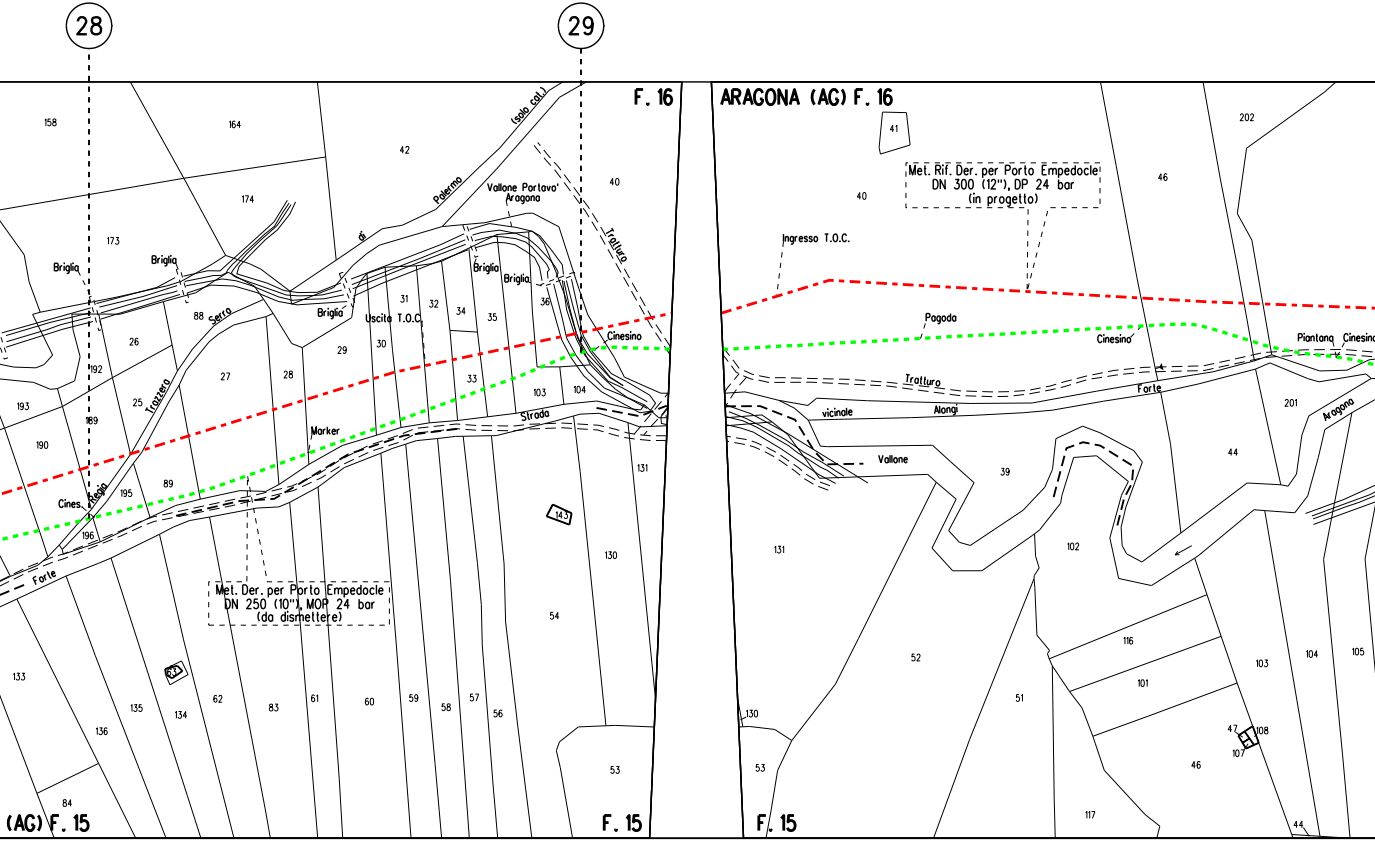

Met. Der. per Porto Empedocle
DN 250 (10"), MOP 24 bar
(da dismettere)

Met. Rif. Der. per Porto Empedocle
DN 300 (12"), DP 24 bar
(in progetto)

28
29
F. 16
ARAGONA (AG) F. 16
(AG) F. 15
F. 15
F. 15
158
164
42
174
173
(solo cat.)
Palermo
di
Vallone Portavo'
Aragona
40
41
46
202
Briglia
Briglia
Briglia
Briglia
Briglia
Serra
88
26
27
28
29
30
31
32
33
34
35
36
Uscita T.O.C.
Cinesino
Trazzera
Regia
25
192
193
189
190
195
89
196
Cines.
Forte
Marker
Strada
103
104
131
143
130
54
53
133
135
134
136
62
83
61
60
59
58
57
56
84
Ingresso T.O.C.
Pagoda
Cinesino
Piantana
Cinesino
Trattura
Trattura
Forte
vicinale
Alongi
Vallone
39
Aragona
201
44
102
131
52
51
116
101
103
104
105
47
108
107
46
130
53
117
44

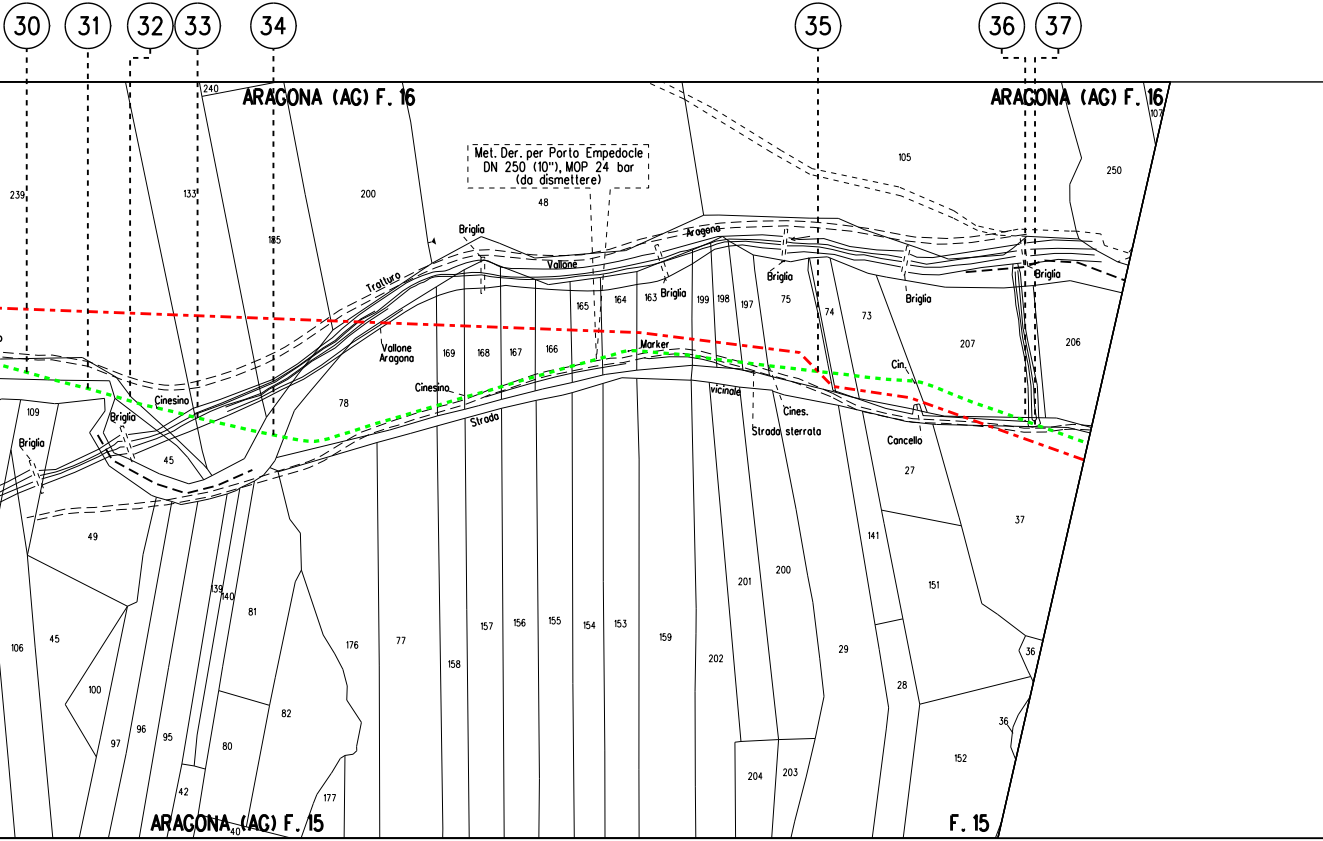
30
31
32
33
34
35
36
37
ARAGONA (AG) F. 16
ARAGONA (AG) F. 16
Met. Der. per Porto Empedocle
DN 250 (10"), MOP 24 bar
(da dismettere)
240
239
133
185
200
48
105
250
107
Briglia
Tratturo
Vallone
Aragona
Briglia
Briglia
Briglia
Briglia
165
164
163
199
198
197
75
74
73
207
206
Vallone
Aragona
169
168
167
166
Marker
Cin.
Cinesino
Cinesino
78
Strada
vicinale
Cines.
Strada sterrata
Cancello
109
Briglia
Briglia
45
27
37
49
141
151
139
140
81
201
200
29
36
106
45
176
77
157
156
155
154
153
159
158
202
28
100
82
36
152
97
96
95
80
204
203
42
177
ARAGONA (AG) F. 15
40
F. 15

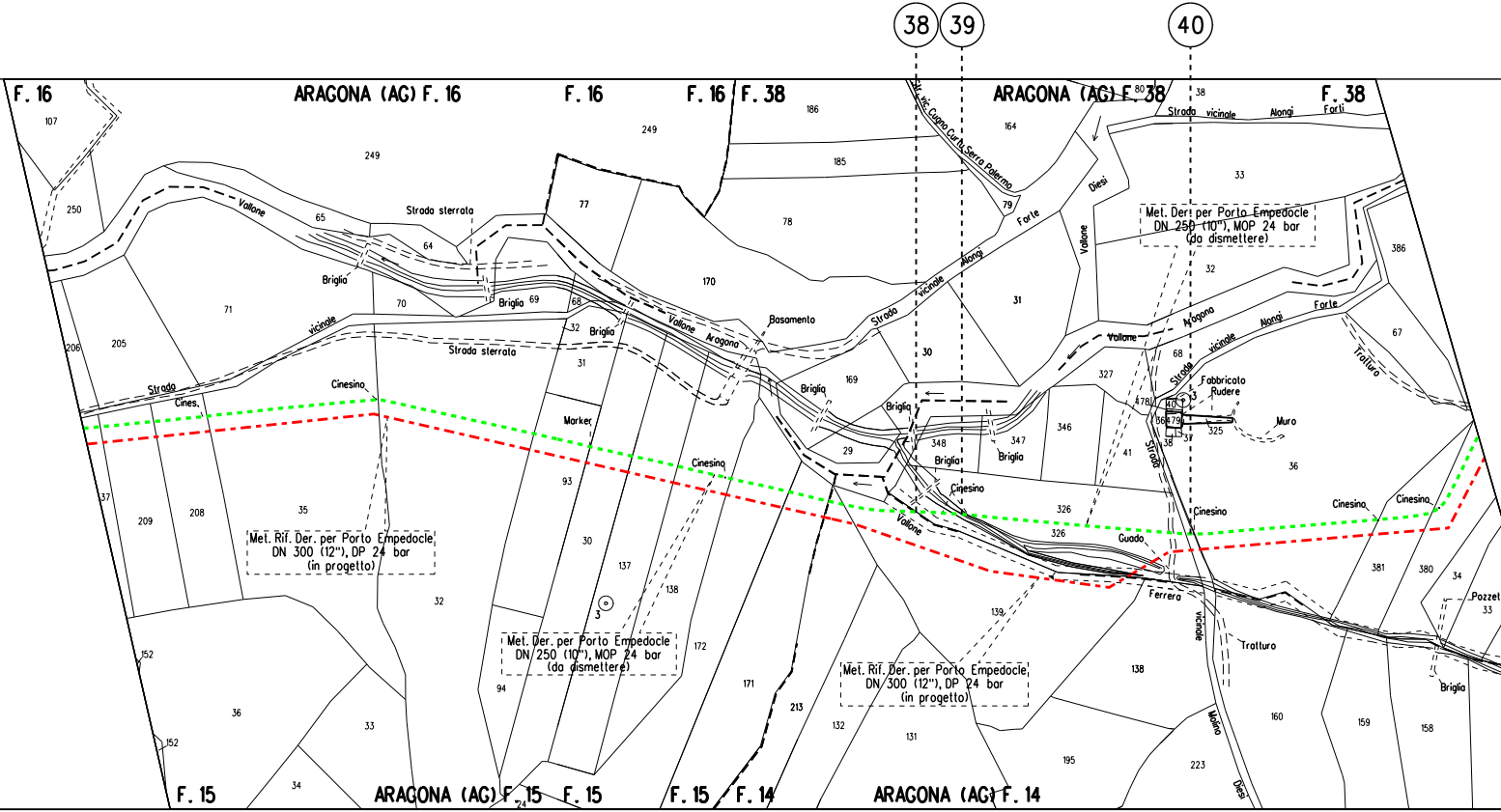
38
39
40
F. 16
ARAGONA (AG) F. 16
F. 16
F. 16
F. 38
ARAGONA (AG) F. 38
F. 38
Str. vic. Cugno Curto Serra Palermo
Strada vicinale Alongi Forti
Vallone
Strada sterrata
Briglia
Strada vicinale
Strada sterrata
Vallone Aragona
Basamento
Strada vicinale Alongi Forte
Diesi
Vallone
Met. Der. per Porto Empedocle
DN 250 (10"), MOP 24 bar
(da dismettere)
Vallone Aragona
Strada vicinale Alongi Forte
Fabbricato Rudere
Muro
Trattura
Cinesino
Cines.
Marker
Met. Rif. Der. per Porto Empedocle
DN 300 (12"), DP 24 bar
(in progetto)
Met. Der. per Porto Empedocle
DN 250 (10"), MOP 24 bar
(da dismettere)
Met. Rif. Der. per Porto Empedocle
DN 300 (12"), DP 24 bar
(in progetto)
Vallone
Guado
Ferrera
Strada vicinale Molino Diesi
Trattura
Pozzet
Briglia
F. 15
ARAGONA (AG) F. 15
F. 15
F. 15
F. 14
ARAGONA (AG) F. 14
107
250
249
206
205
71
70
65
64
69
68
77
249
170
78
186
185
164
80
38
79
33
32
386
67
31
30
32
31
169
29
348
347
346
327
68
478
40
36
479
37
38
325
41
36
326
326
381
380
34
33
93
30
137
138
35
32
37
209
208
3
94
172
171
213
132
131
139
138
160
159
158
195
223
152
152
36
33
34
24

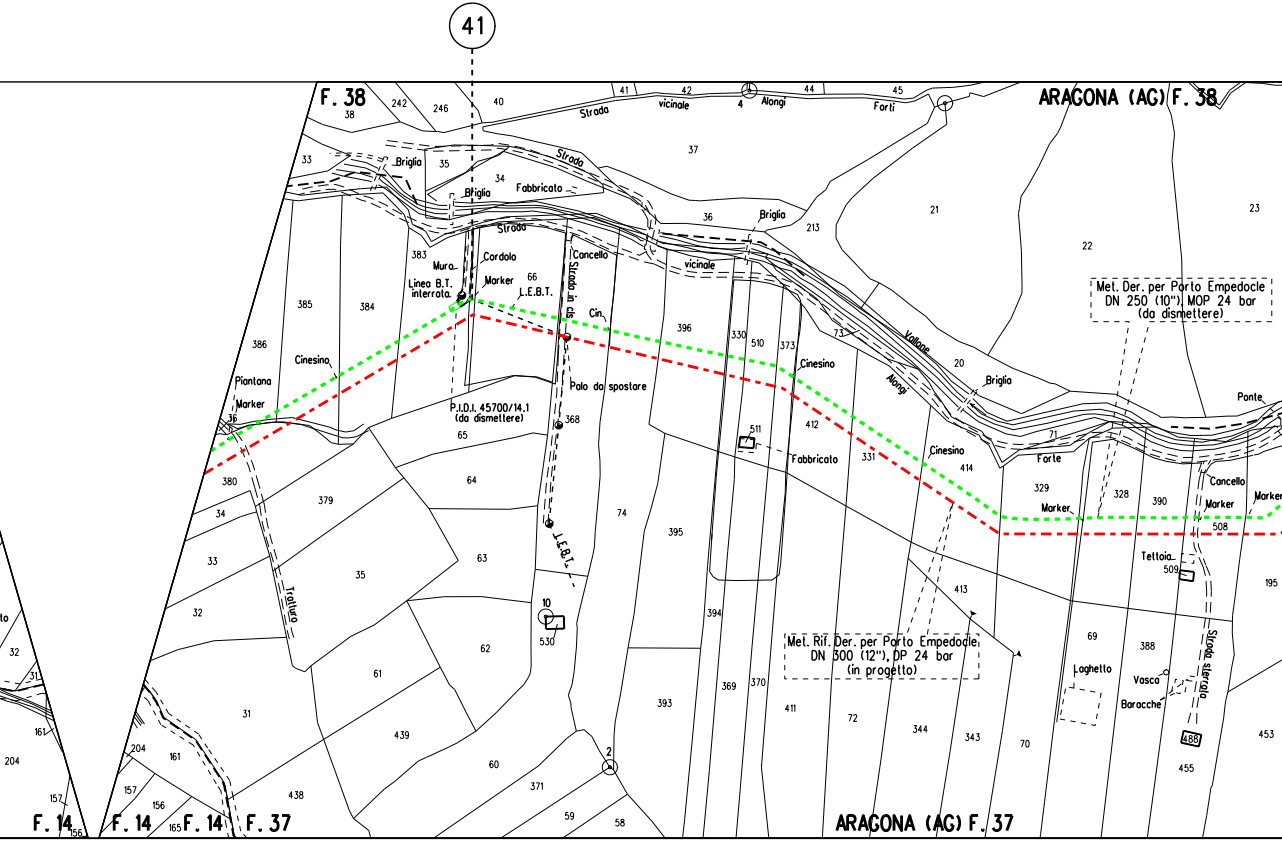

Met. Der. per Porto Empedocle
DN 250 (10"), MOP 24 bar
(da dismettere)

Met. Rif. Der. per Porto Empedocle
DN 300 (12"), DP 24 bar
(in progetto)

41
F. 38
ARAGONA (AG) F. 38
F. 14
F. 14
F. 14
F. 37
ARAGONA (AG) F. 37
Strada vicinale 4 Alongi Forti
Strada
Strada
Strada vicinale
Vallone Alongi
Briglia
Briglia
Briglia
Briglia
Fabbricato
Fabbricato
Muro
Cordolo
Marker
Linea B.T. interrata
L.E.B.T.
L.E.B.T.
Cancello
Cancello
Strada in cls
Cin.
Palo da spostare
P.I.D.I. 45700/14.1 (da dismettere)
Cinesino
Cinesino
Cinesino
Cinesino
Piantana
Marker
Marker
Marker
Marker
Tratturo
Forte
Ponte
Teltoia
Laghetto
Vasca
Baracche
Strada sterrata
2
10
488
38 242 246 40 41 42 44 45 37 36 213 21 22 23
33 35 34 383 66 385 384 386 396 330 510 373 20 73 71
36 380 65 368 511 412 331 414 329 328 390 508
34 379 64 74 395 413 509 195
33 35 63 394 69 388
32 62 530 370 369 72 344 343 70 455 453
31 61 439 60 393 411
32 31 204 161 161 204 157 156 157 165 156 438 371 59 58

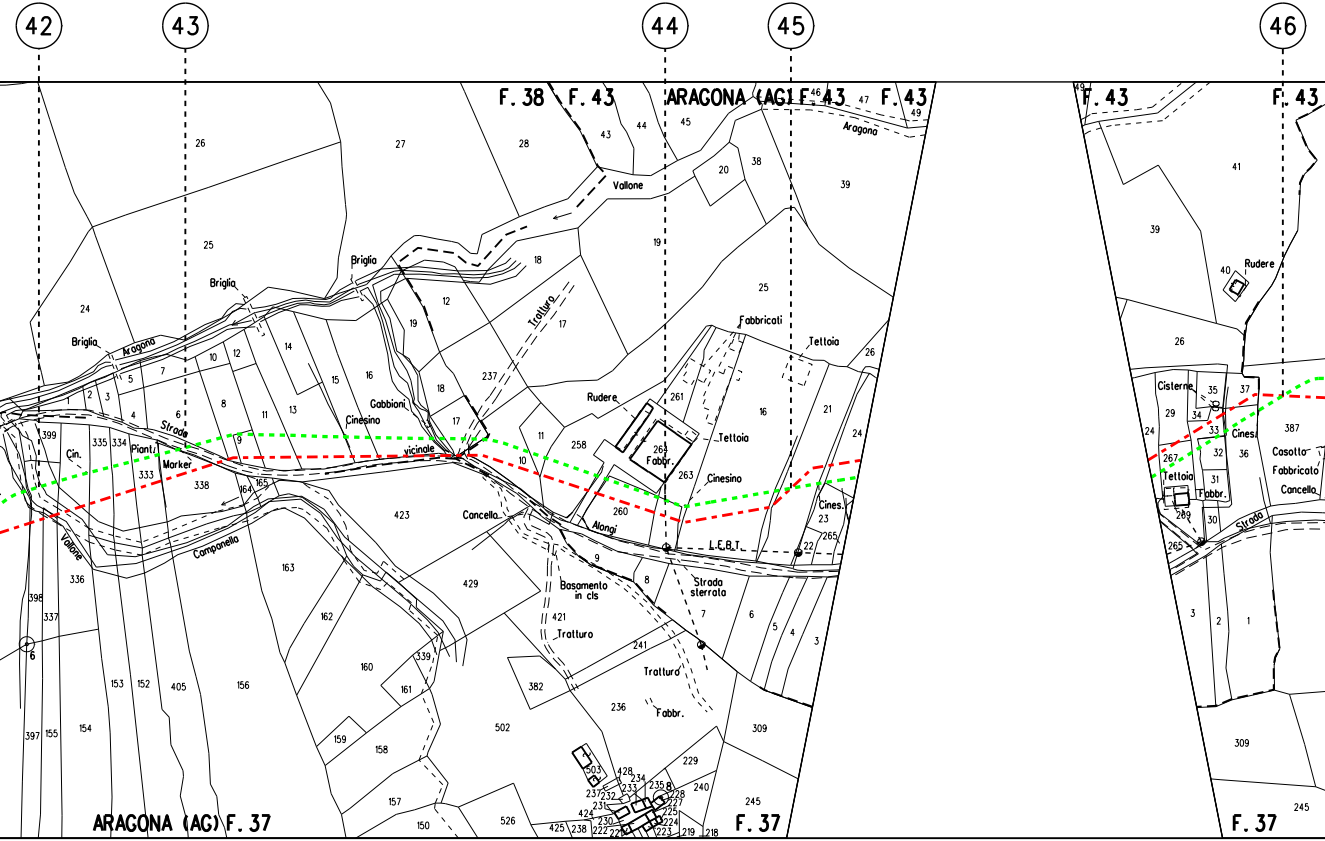
42
43
44
45
46
F. 38
F. 43
ARAGONA (AG) F. 43
F. 43
ARAGONA (AG) F. 37
F. 37
F. 37
Vallone
Aragona
Briglia
Briglia
Briglia
Strada
vicinale
Tratturo
Gabbioni
Cinesino
Cin.
Piant.
Marker
Campanello
Cancello
Rudere
Fabbr.
Tettoia
Cinesino
Alongi
L.E.B.T.
Strada sterrata
Basamento in cls
Tratturo
Tratturo
Fabbr.
Fabbricati
Tettoia
Cines.
Rudere
Cisterne
Tettoia
Fabbr.
Cines.
Casotto
Fabbricato
Cancello
Strada
Vallone

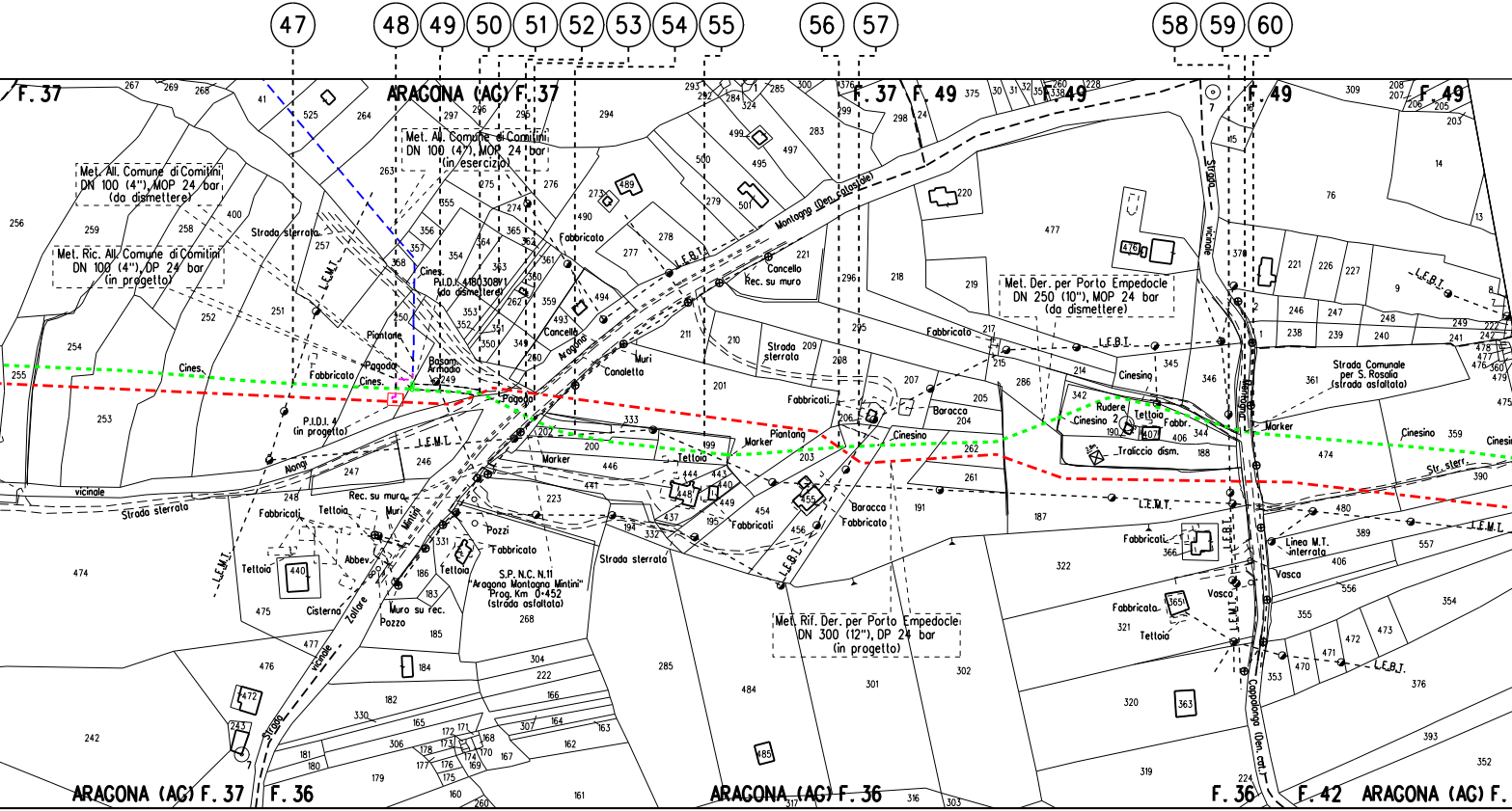
47
48
49
50
51
52
53
54
55
56
57
58
59
60
F. 37
ARAGONA (AG) F. 37
F. 37
F. 49
F. 49
F. 49
Met. All. Comune di Comitini
DN 100 (4"), MOP 24 bar
(in esercizio)
Met. All. Comune di Comitini
DN 100 (4"), MOP 24 bar
(da dismettere)
Met. Ric. All. Comune di Comitini
DN 100 (4"), DP 24 bar
(in progetto)
Met. Der. per Porto Empedocle
DN 250 (10"), MOP 24 bar
(da dismettere)
Met. Rif. Der. per Porto Empedocle
DN 300 (12"), DP 24 bar
(in progetto)
P.I.D.I. 4
(in progetto)
P.I.D.I. 4180308/1
(da dismettere)
S.P. N.C. N.11
"Aragona Montagna Mintini"
Prog. Km 0+452
(strada asfaltata)
Strada Comunale
per S. Rosalia
(strada asfaltata)
Montagna (Den. catastale)
Cappalonga (Den. cat.)
Strada sterrata
Strada vicinale
Str. sterr.
L.E.M.T.
L.E.B.T.
Linea M.T. interrata
Fabbricato
Tettoia
Cisterna
Pozzo
Pozzi
Muro su rec.
Rec. su muro
Muri
Abbev.
Cancello
Canaletta
Piantone
Pagoda
Cines.
Cinesino
Basam. Armadio
Marker
Baracca
Rudere
Traliccio dism.
Vasca
Zollare
Mintini
Nonzi
ARAGONA (AG) F. 37
F. 36
ARAGONA (AG) F. 36
F. 36
F. 42
ARAGONA (AG) F.

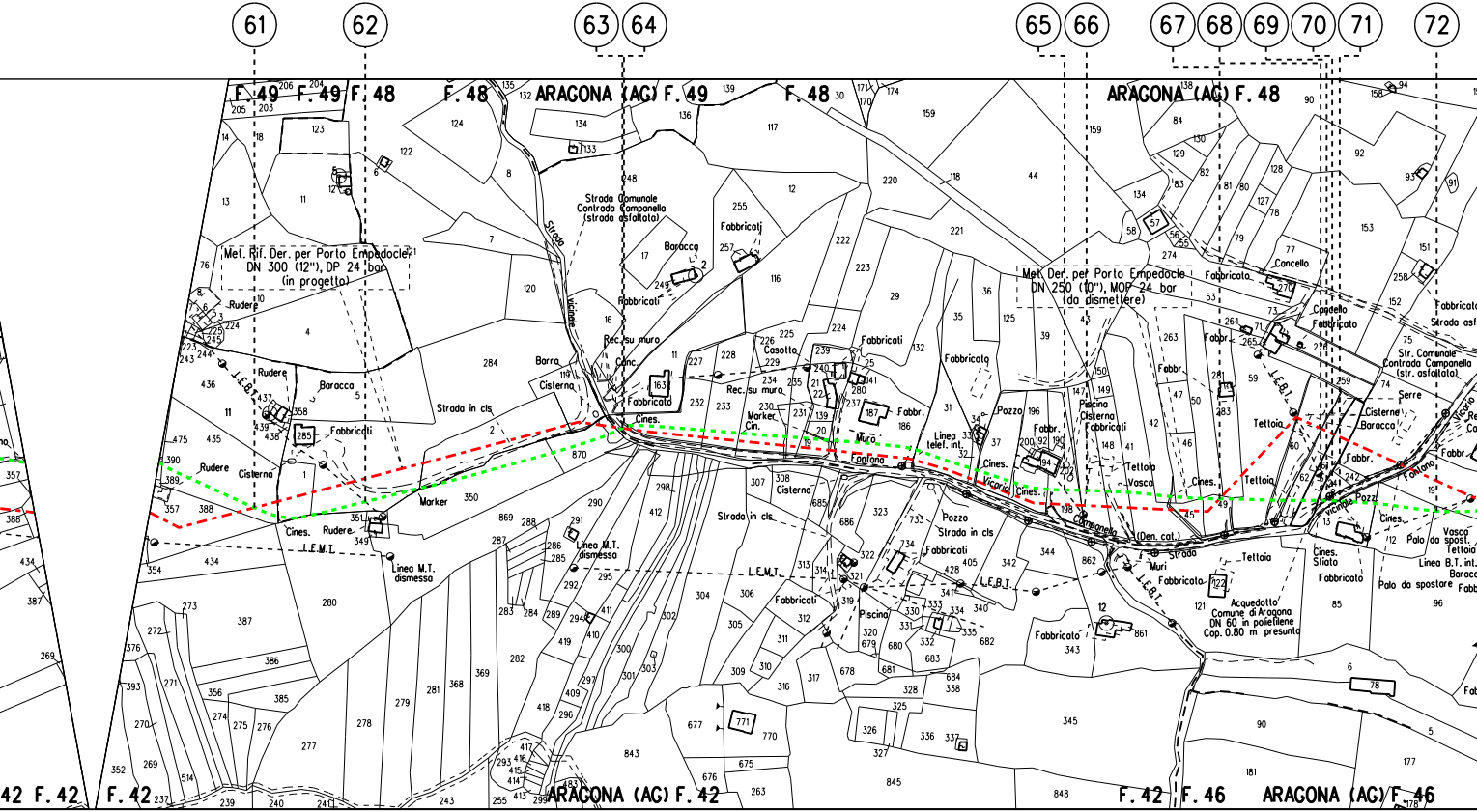
61
62
63
64
65
66
67
68
69
70
71
72
F. 49
F. 49
F. 48
F. 48
ARAGONA (AG) F. 49
F. 48
ARAGONA (AG) F. 48
Met. Rif. Der. per Porto Empedocle DN 300 (12"), DP 24 bar (in progetto)
Met. Der. per Porto Empedocle DN 250 (10"), MOP 24 bar (da dismettere)
Strada Comunale Contrada Campanella (strada asfaltata)
Strada vicinale
Str. Comunale Contrada Campanella (str. asfaltata)
Strada in cls
Strada in cls
Strada in cls
Vicinale Campanella
Linea M.T. dismesso
Linea M.T. dismesso
L.E.M.T.
L.E.B.T.
Linea telef. int.
Linea B.T. int.
Palo da spostare
Acquedotto Comune di Aragona DN 60 in polietilene Cop. 0.80 m presunta
Rudere
Baracca
Fabbricati
Cisterna
Cines.
Marker
Casotto
Rec. su muro
Conc.
Barra
Pozzo
Piscina
Tettoia
Vasca
Serre
Cancello
Fontana
Muri
Den. cat.
Sfiato
F. 42
F. 42
ARAGONA (AG) F. 42
F. 42
F. 46
ARAGONA (AG) F. 46

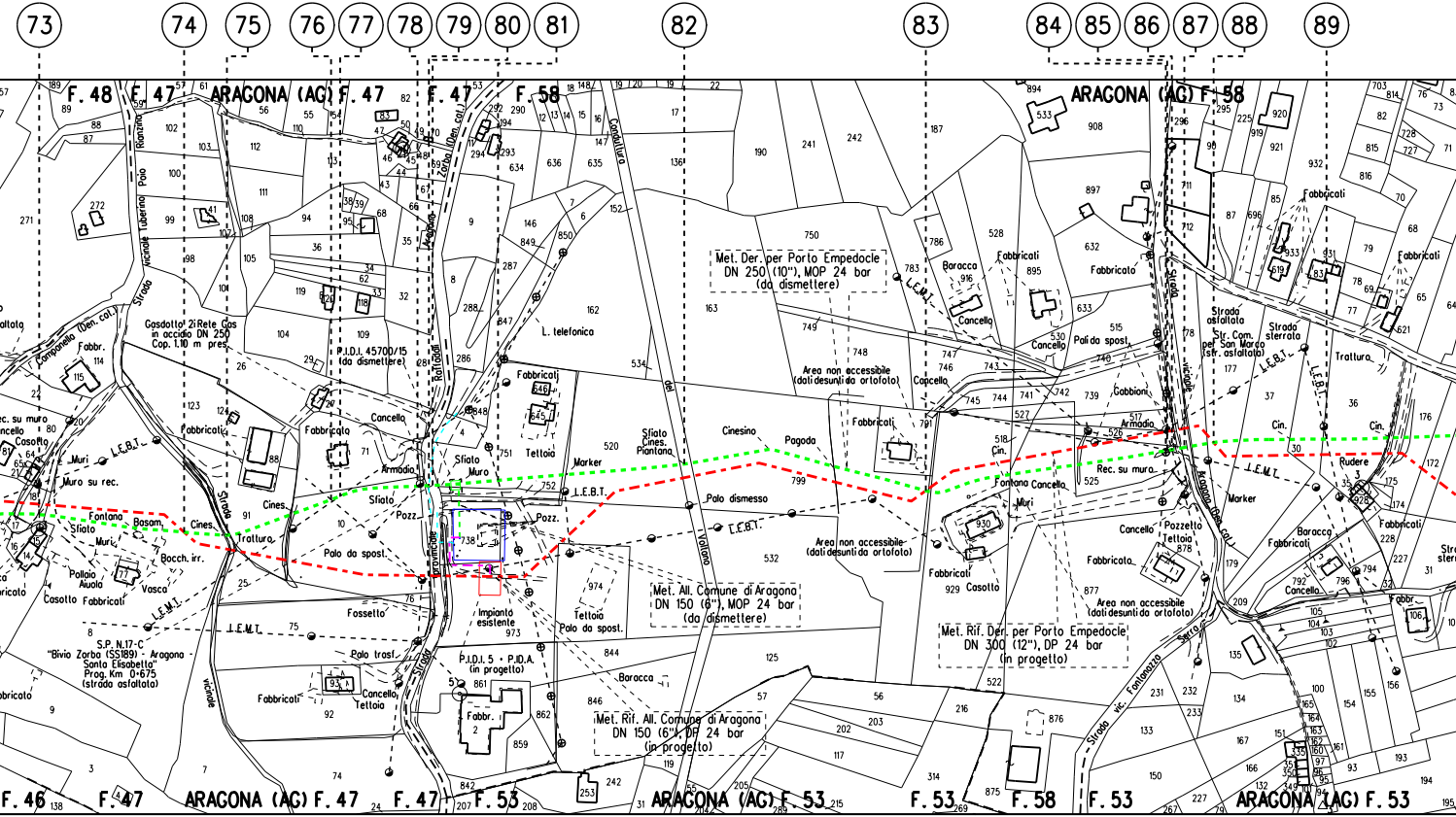

73
74
75
76
77
78
79
80
81
82
83
84
85
86
87
88
89
F. 48
F. 47
ARAGONA (AG) F. 47
F. 47
F. 58
ARAGONA (AG) F. 58
F. 46
F. 47
ARAGONA (AG) F. 47
F. 47
F. 53
ARAGONA (AG) F. 53
F. 53
F. 58
F. 53
ARAGONA (AG) F. 53
Gasdotto 2° Rete Gas
in acciaio DN 250
Cop. 1.10 m pres.
P.I.D.I. 4570/15
(da dismettere)
Met. Der. per Porto Empedocle
DN 250 (10"), MOP 24 bar
(da dismettere)
Area non accessibile
(dati desunti da ortofoto)
Met. All. Comune di Aragona
DN 150 (6"), MOP 24 bar
(da dismettere)
Met. Rif. Der. per Porto Empedocle
DN 300 (12"), DP 24 bar
(in progetto)
Met. Rif. All. Comune di Aragona
DN 150 (6"), DP 24 bar
(in progetto)
P.I.D.I. 5 - P.I.D.A.
(in progetto)
Impianto
esistente
S.P. N.17-C
"Bivio Zorba (SS189) - Aragona -
Santa Elisabetta"
Prog. Km 0+675
(strada asfaltata)
Strada vicinale Campanella (Den. cat.)
Strada vicinale Tuberino
Strada vicinale Raffadali
Strada Zorba (Den. cat.)
Conduttura del Vallone
Strada vicinale Aragona (Den. cat.)
Strada vic. Fontanazza
Strada asfaltata
Str. Com. per San Marco (str. asfaltata)
Strada sterrata
L.E.B.T.
L.E.M.T.
L. telefonica
Palo dismesso
Palo da spost.
Polo trasf.
Fabbricato
Fabbricati
Cancello
Tettoia
Baracca
Casotto
Fontana
Vasca
Pozzetto
Pozz.
Sfiato
Sfiato Cines. Piantana
Marker
Armadio
Muro
Muri
Trattura
Cinesino
Pagoda
Gabbioni
Rudere
Bocch. irr.
Pollaio
Aiuola
Basam.
Fossetto
Rec. su muro
Muro su rec.
Pali da spost.
Cines.

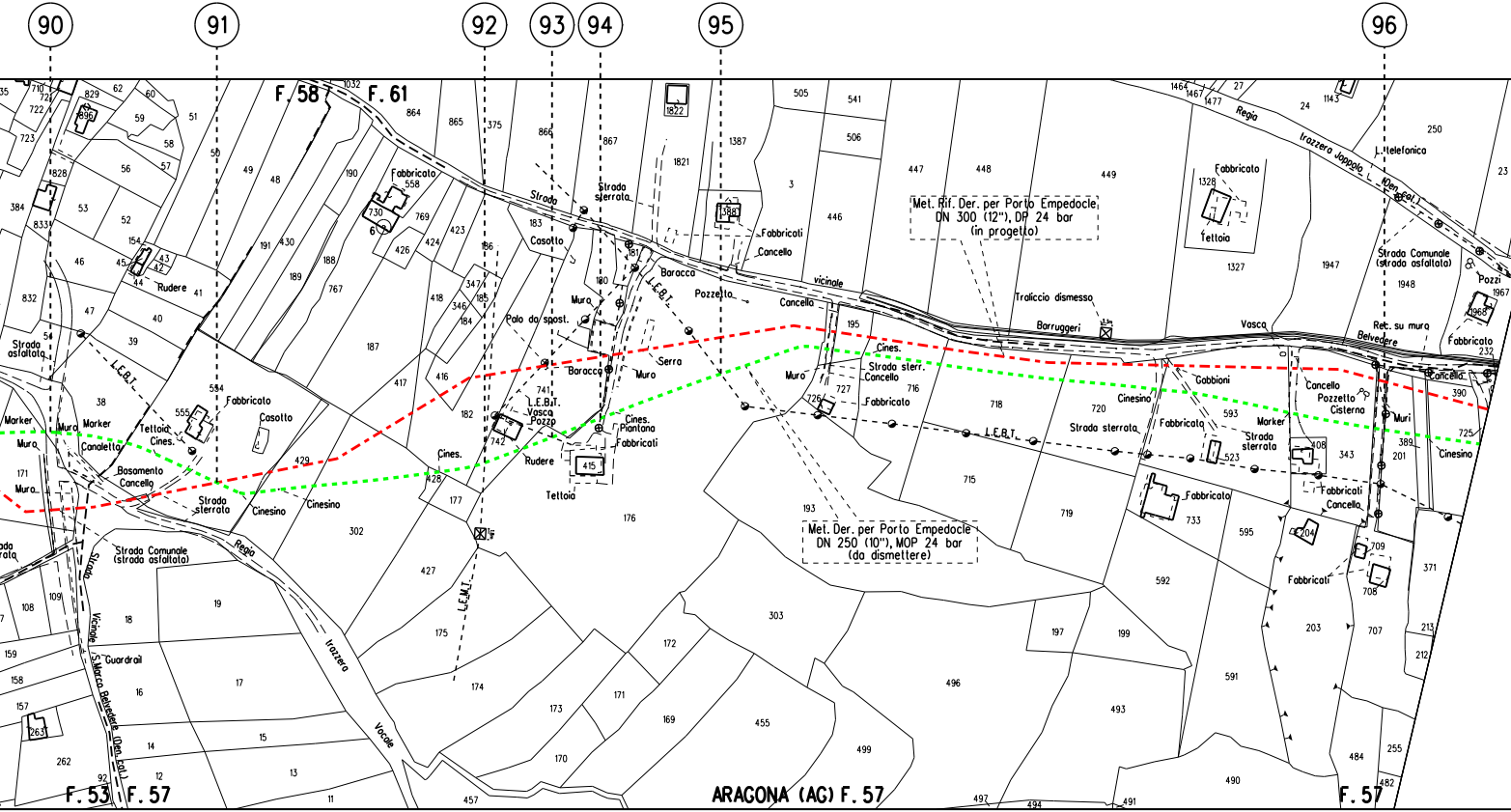
90
91
92
93
94
95
96
F. 58
F. 61
F. 53
F. 57
ARAGONA (AG) F. 57
F. 57
Met. Rif. Der. per Porto Empedocle
DN 300 (12"), DP 24 bar
(in progetto)
Met. Der. per Porto Empedocle
DN 250 (10"), MOP 24 bar
(da dismettere)
Fabbricato
Fabbricati
Fabbricato
Casotto
Rudere
Strada asfaltata
Strada Comunale (strada asfaltata)
Strada sterrata
Strada sterrata
Strada sterr.
Strada
Regia Trazzera Vocale
Regia Trazzera Jappala (Den. cal.)
Vicinale S. Marco Belvedere (Den. cal.)
Strada
L.E.B.T.
L.E.M.T.
L.telefonica
Marker
Muro
Canaletta
Teltoia
Cines.
Basamento
Cancello
Cinesino
Guardrail
Palo da spost.
Baracca
Muro
Serra
Vasca
Pozzo
Cines. Piantana
Fabbricati
Teltoia
Pozzetto
Traliccio dismesso
Barruggeri
Vasca
Gabbioni
Cisterna
Pozzetto
Rec. su muro
Belvedere
Muri
Pozzi
Cancello

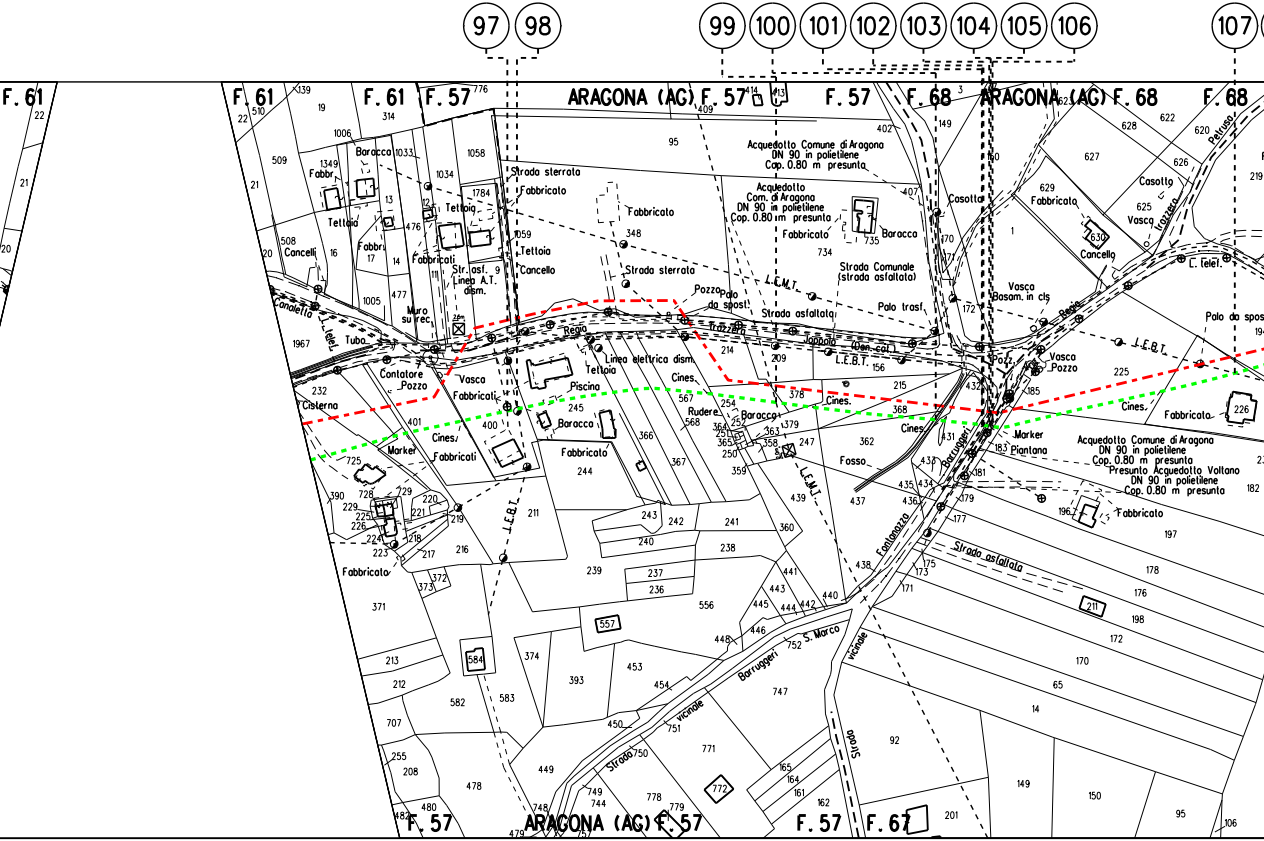
97
98
99
100
101
102
103
104
105
106
107
F. 61
F. 61
F. 61
F. 57
ARAGONA (AG) F. 57
F. 57
F. 68
ARAGONA (AG) F. 68
F. 68
F. 57
ARAGONA (AG) F. 57
F. 57
F. 67
Acquedotto Comune di Aragona
DN 90 in polietilene
Cop. 0.80 m presunta
Acquedotto
Com. di Aragona
DN 90 in polietilene
Cop. 0.80 m presunta
Acquedotto Comune di Aragona
DN 90 in polietilene
Cop. 0.80 m presunta
Presunto Acquedotto Voltano
DN 90 in polietilene
Cop. 0.80 m presunta
Strada sterrata
Strada sterrata
Strada Comunale
(strada asfaltata)
Strada asfaltata
Strada asfaltata
Strada vicinale Barruggeri S. Marco
Strada vicinale
Fontanazza
Barruggeri
Regia Trazzera
Regia
Trazzera
Petruso
Fabbricato
Baracca
Tettoia
Cancello
Cancelli
Fabbr.
Muro su rec.
Str. asf.
Linea A.T. dism.
Linea elettrica dism.
Canaletta
Tubo
Contatore Pozzo
Vasca
Cisterna
Cines.
Marker
Piscina
Rudere
Pozzo
Palo da spost.
Palo trasf.
Palo da spost.
Casotto
Casotta
Vasca Basam. in cls
Vasca Pozzo
Marker Piantana
Fosso
L.E.B.T.
L.E.M.T.
L. tele.
Aper. cal.

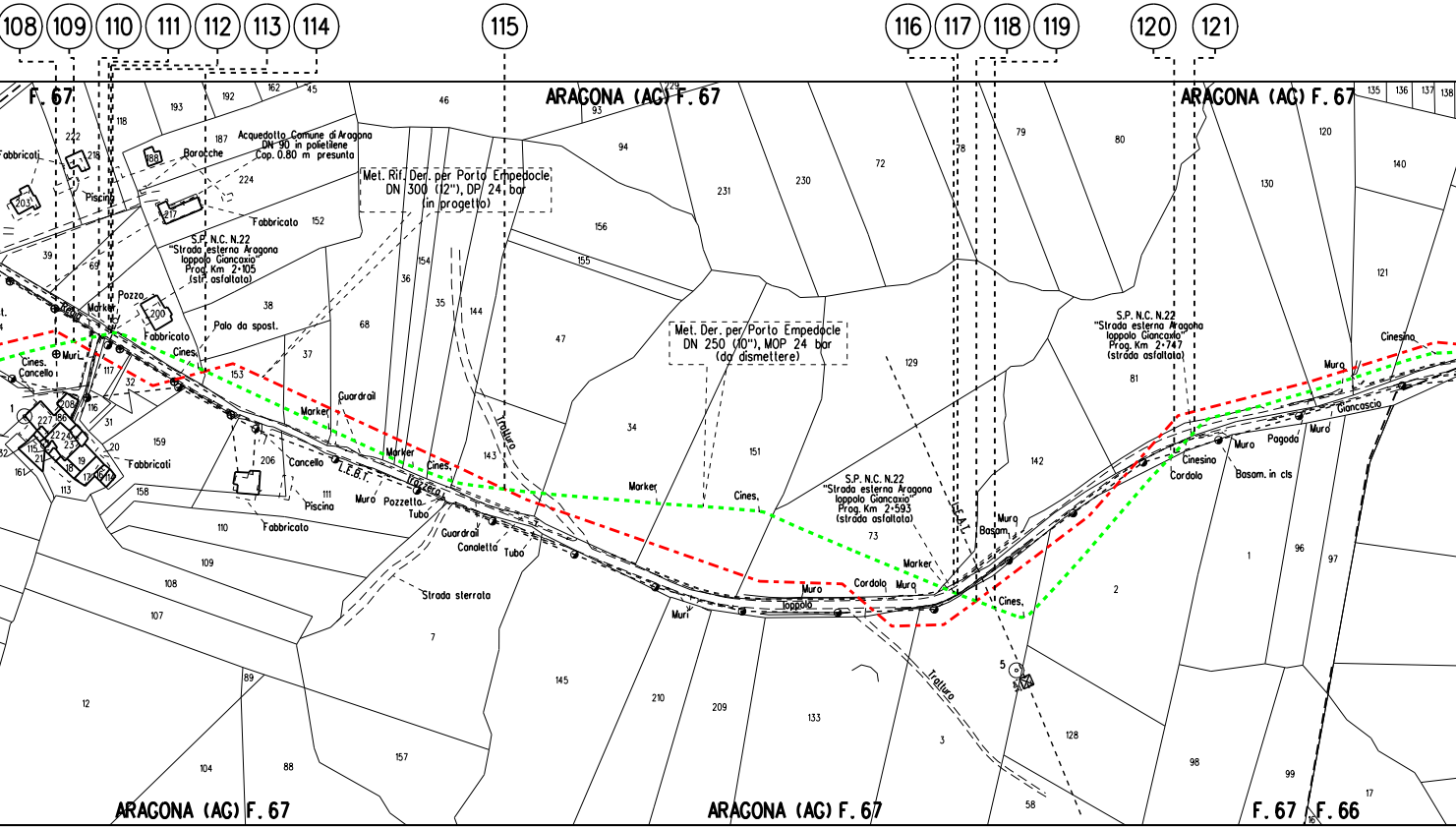
108
109
110
111
112
113
114
115
116
117
118
119
120
121
F. 67
ARAGONA (AC) F. 67
ARAGONA (AG) F. 67
Acquedotto Comune di Aragona
DN 90 in polietilene
Cop. 0.80 m presunta
Baracche
Fabbricati
Piscina
Fabbricato
S.P. N.C. N.22
"Strada esterna Aragona
Ioppolo Giancaxio"
Prog. Km 2+105
(str. asfaltata)
Met. Rif. Der. per Porto Empedocle
DN 300 (12"), DP 24 bar
(in progetto)
Met. Der. per Porto Empedocle
DN 250 (10"), MOP 24 bar
(da dismettere)
Pozzo
Marker
Cines.
Cancello
Muri
Palo da spost.
Guardrail
Cancello
L.E.B.T.
Trazzera
Muro
Pozzetto
Tubo
Canaletto
Piscina
Strada sterrata
Tratturo
S.P. N.C. N.22
"Strada esterna Aragona
Ioppolo Giancaxio"
Prog. Km 2+593
(strada asfaltata)
Cordolo
Ioppolo
Basam.
L.F.A.T.
S.P. N.C. N.22
"Strada esterna Aragona
Ioppolo Giancaxio"
Prog. Km 2+747
(strada asfaltata)
Cinesino
Cordolo
Pagoda
Basam. in cls
Giancascio
ARAGONA (AG) F. 67
F. 67 F. 66

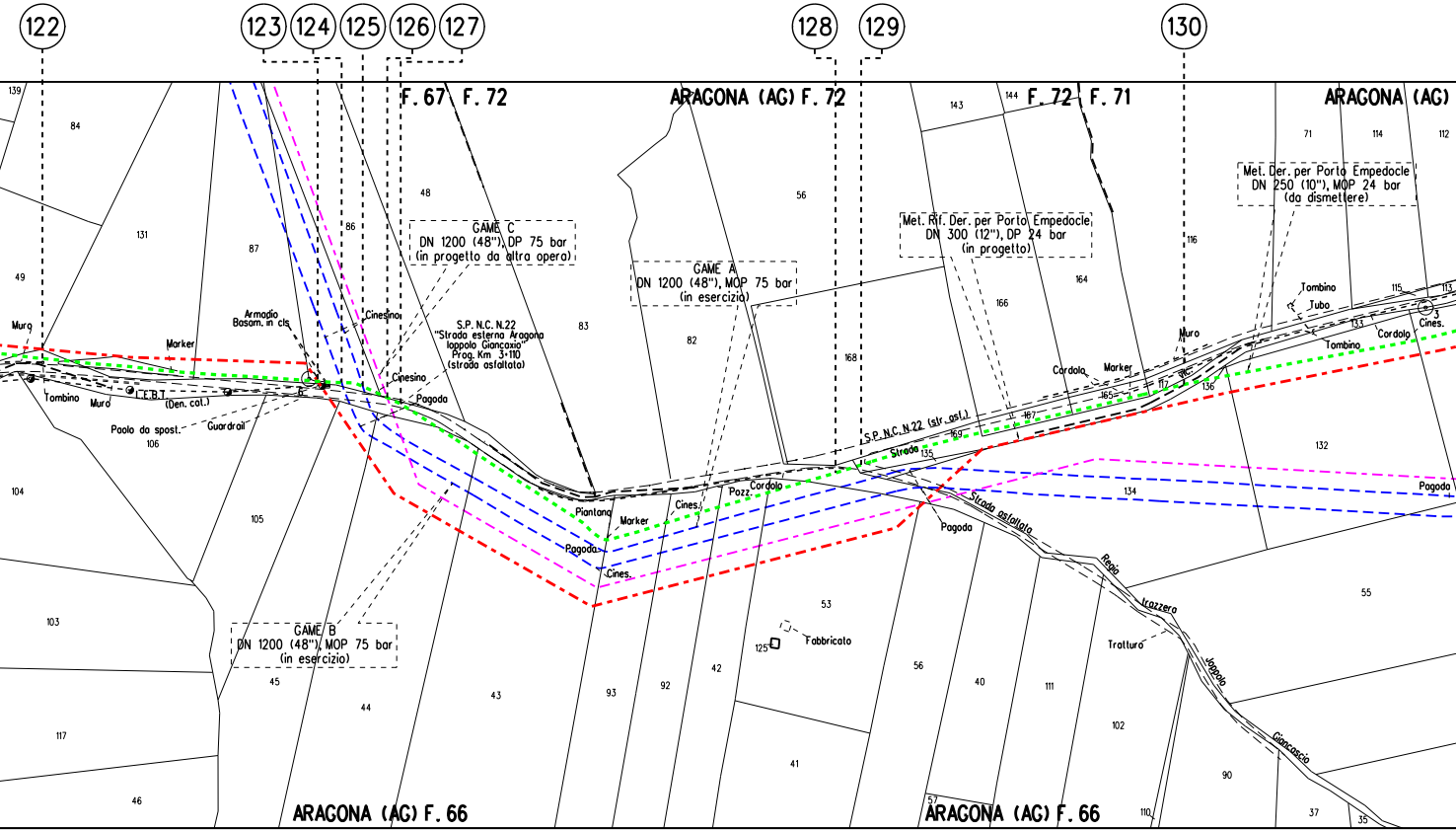
122
123
124
125
126
127
128
129
130
F. 67
F. 72
ARAGONA (AG) F. 72
F. 72
F. 71
ARAGONA (AG)
GAME C
DN 1200 (48"), DP 75 bar
(in progetto da altra opera)
GAME A
DN 1200 (48"), MOP 75 bar
(in esercizio)
GAME B
DN 1200 (48"), MOP 75 bar
(in esercizio)
Met. Rif. Der. per Porto Empedocle
DN 300 (12"), DP 24 bar
(in progetto)
Met. Der. per Porto Empedocle
DN 250 (10"), MOP 24 bar
(da dismettere)
S.P. N.C. N.22
"Strada esterna Aragona
Ioppolo Giancaxio"
Prog. Km 3+110
(strada asfaltata)
S.P. N.C. N.22 (str. asf.)
Strada
Strada asfaltata
Regia
Trazzera
Ioppolo
Giancaxio
Trattura
Armadio
Basam. in cls
Cinesino
Cinesino
Pagoda
Muro
Marker
Tombino
Muro
L.E.B.T.
(Den. cat.)
Paolo da spost.
Guardrail
Piantana
Marker
Pagoda
Cines.
Cines.
Pozz.
Cordolo
Fabbricato
Pagoda
Cordolo
Marker
Muro
Tombino
Tubo
Tombino
Cordolo
Cines.
Pagoda
139
84
131
49
87
86
48
83
82
56
168
143
144
166
164
116
71
114
112
115
113
133
3
117
165
167
169
135
136
132
134
106
104
105
103
117
46
45
44
43
93
92
42
41
53
125
56
40
111
102
90
37
35
55
57
110
ARAGONA (AG) F. 66
ARAGONA (AG) F. 66

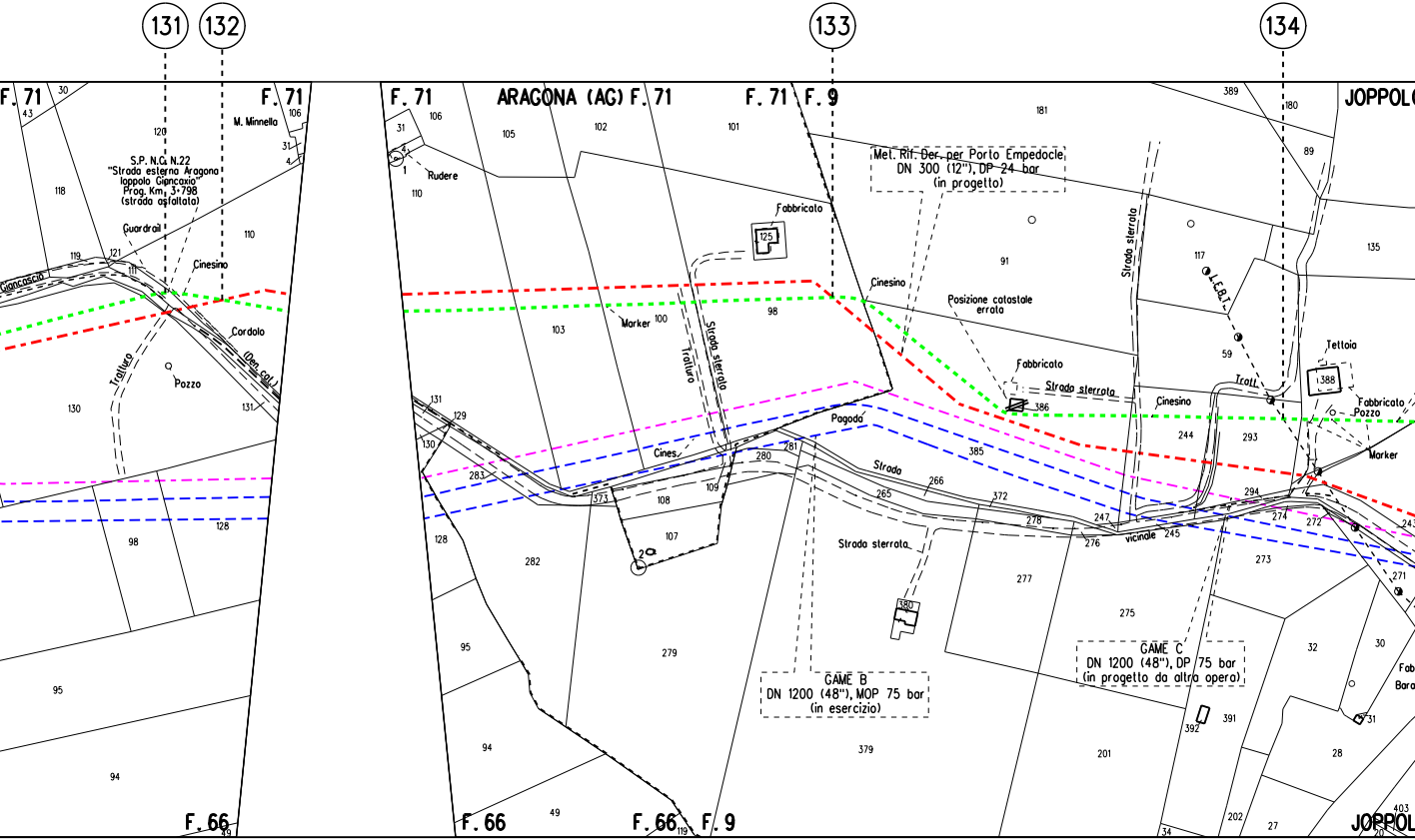
131
132
133
134
F. 71
ARAGONA (AG)
F. 9
JOPPOLO
S.P. N.C. N.22
"Strada esterna Aragona Ioppolo Giancaxio"
Prog. Km. 3+798
(strada asfaltata)
M. Minnella
Guardrail
Cinesino
Cordolo
(Den. cal.)
Tratturo
Pozzo
Giancascio
Rudere
Fabbricato
Marker
Strada sterrata
Cines.
Pagoda
Strada
vicinale
Met. Rif. Der. per Porto Empedocle
DN 300 (12"), DP 24 bar
(in progetto)
Posizione catastale errata
L.E.B.T.
Tratt.
Tettoia
GAME B
DN 1200 (48"), MOP 75 bar
(in esercizio)
GAME C
DN 1200 (48"), DP 75 bar
(in progetto da altra opera)
F. 66

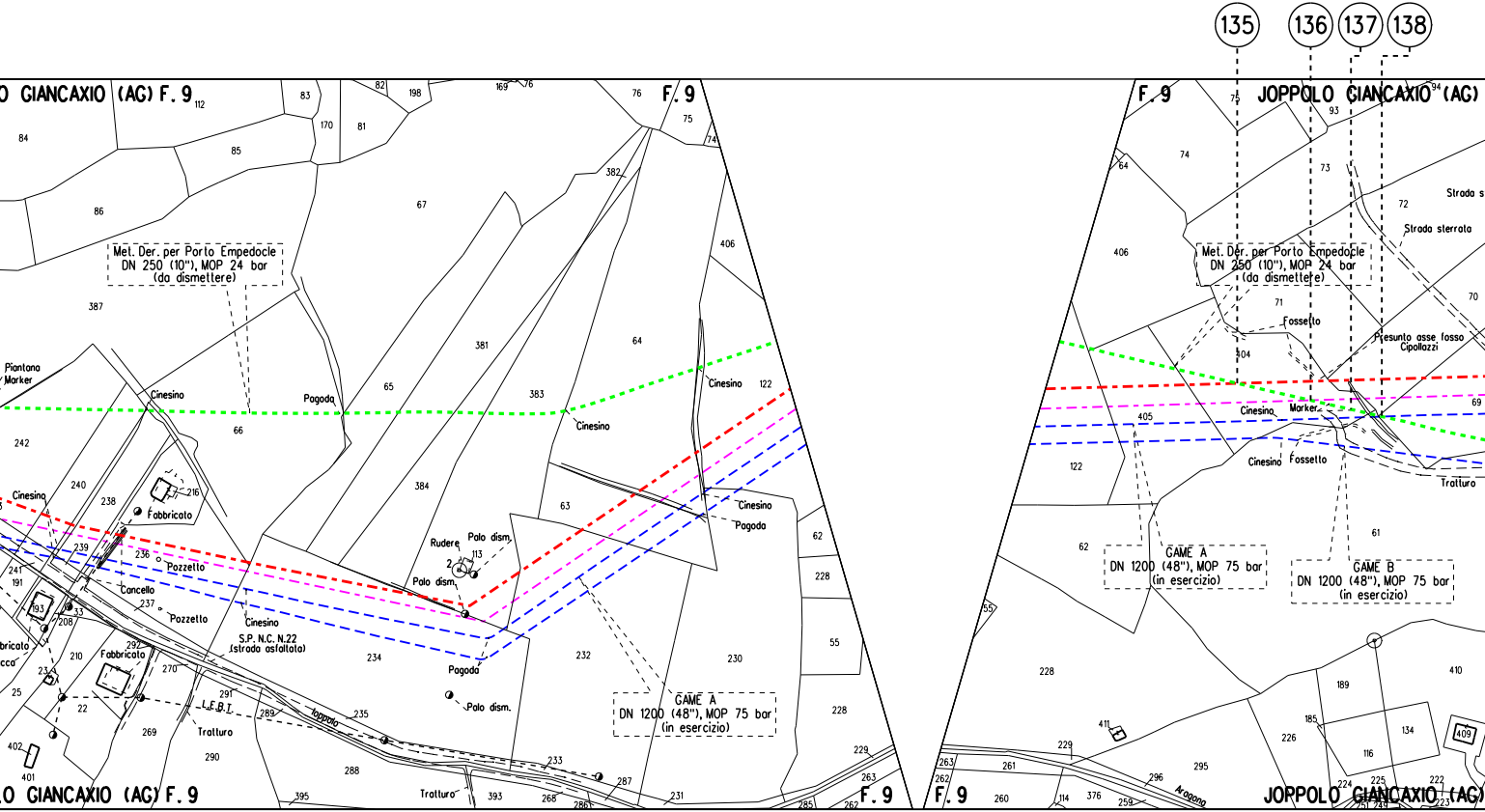
135
136
137
138
O GIANCAXIO (AG) F. 9
F. 9
F. 9
JOPPOLO GIANCAXIO (AG)
Met. Der. per Porto Empedocle
DN 250 (10"), MOP 24 bar
(da dismettere)
GAME A
DN 1200 (48"), MOP 75 bar
(in esercizio)
GAME B
DN 1200 (48"), MOP 75 bar
(in esercizio)
Piantana Marker
Cinesino
Pagoda
Rudere
Palo dism.
Fabbricato
Pozzetto
Cancello
S.P. N.C. N.22
(strada asfaltata)
Joppolo
Tratturo
Fossetto
Marker
Presunto asse fosso Cipollazzi
Strada sterrata
Aragona
O GIANCAXIO (AG) F. 9
F. 9
F. 9
JOPPOLO GIANCAXIO (AG)

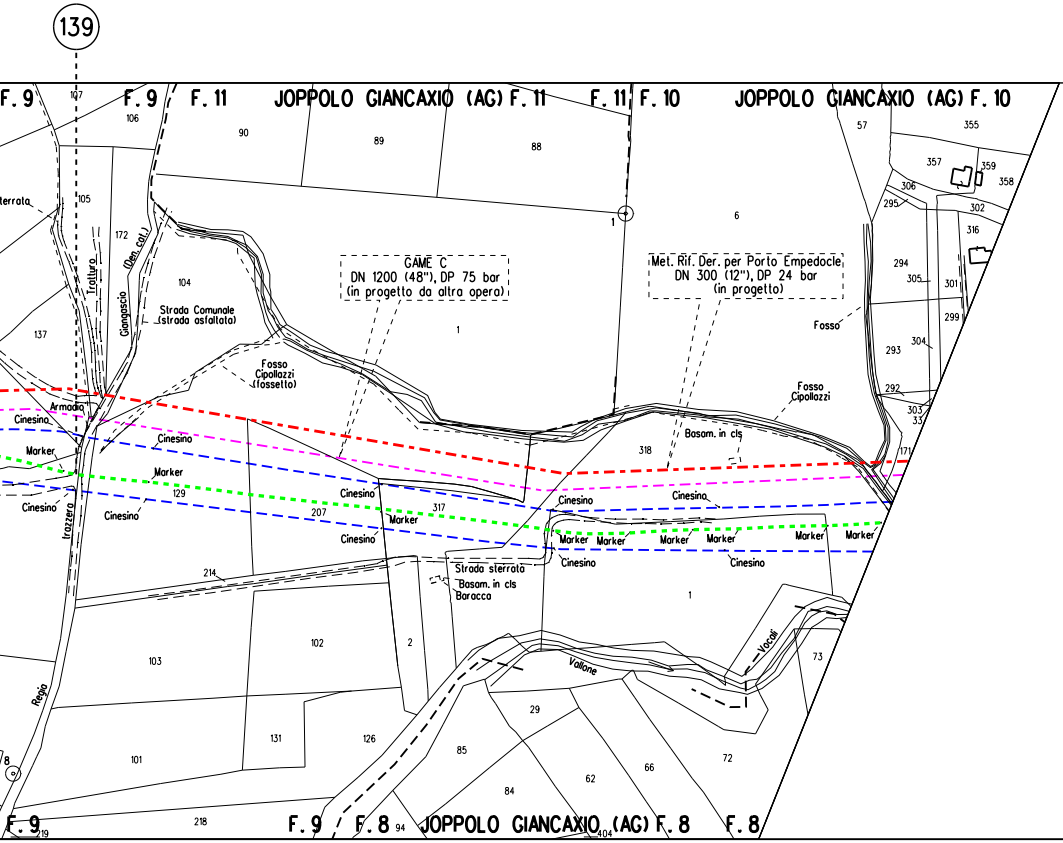
139
F. 9
107
F. 9
F. 11
JOPPOLO GIANCAXIO (AG) F. 11
F. 11
F. 10
JOPPOLO GIANCAXIO (AG) F. 10
106
90
89
88
1
6
57
355
357
359
358
306
295
302
316
294
305
301
299
304
293
292
303
33
171
errata
105
172
Tratturo
(Den. cat.)
Giangascio
104
Strada Comunale
(strada asfaltata)
137
GAME C
DN 1200 (48"), DP 75 bar
(in progetto da altra opera)
Met. Rif. Der. per Porto Empedocle
DN 300 (12"), DP 24 bar
(in progetto)
Fosso
Fosso
Cipollazzi
(fossetto)
Fosso
Cipollazzi
Basam. in cls
318
Armadio
Cinesino
Cinesino
Marker
Marker
129
Cinesino
Cinesino
Trazzera
207
317
Cinesino
Marker
Cinesino
Cinesino
Cinesino
Marker
Marker
Marker
Marker
Marker
Marker
Cinesino
Cinesino
214
Strada sterrata
Basam. in cls
Baracca
1
Vocali
Vallone
73
103
102
2
Regia
8
131
126
85
29
84
62
66
72
101
218
F. 9
219
F. 9
F. 8
94
JOPPOLO GIANCAXIO (AG) F. 8
404
F. 8

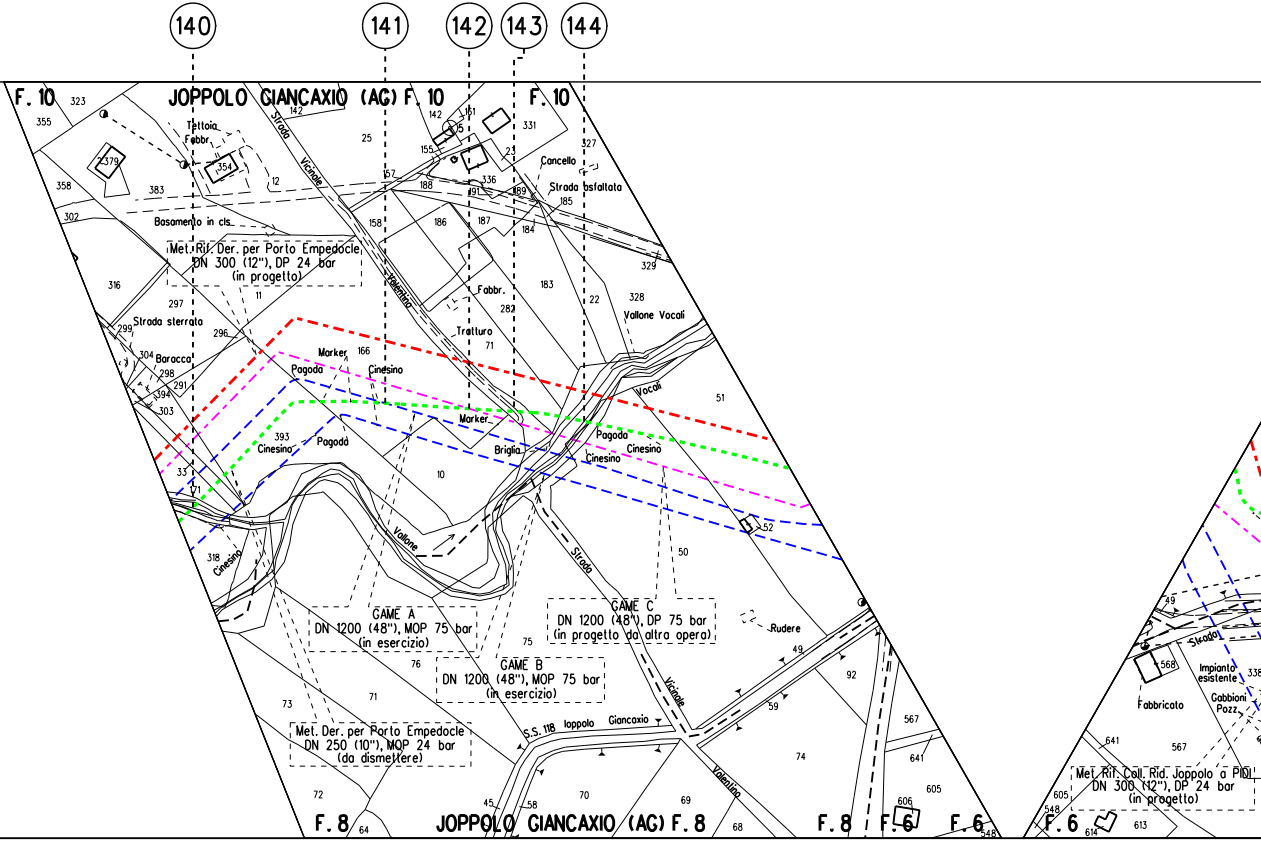
140
141
142
143
144
F. 10
JOPPOLO GIANCAXIO (AG) F. 10
F. 10
323
355
358
302
316
379
354
383
12
142
25
Tettoia
Fabbr.
Strada
Vicinale
Valentino
157
188
155
161
5
331
23
327
336
191
189
185
Cancello
Strada asfaltata
Basamento in cls.
Met. Rif. Der. per Porto Empedocle
DN 300 (12"), DP 24 bar
(in progetto)
158
186
187
184
329
183
22
328
Vallone Vocali
Fabbr.
282
Tratturo
71
297
11
296
299
Strada sterrata
304
Baracca
298
291
394
303
Marker
166
Pagoda
Cinesino
Vocali
51
Marker
Pagoda
Cinesino
Briglia
Cinesino
393
Cinesino
Pagoda
10
33
171
52
Vallone
318
Cinesino
Strada
50
GAME A
DN 1200 (48"), MOP 75 bar
(in esercizio)
GAME C
DN 1200 (48"), DP 75 bar
(in progetto da altra opera)
Rudere
75
76
GAME B
DN 1200 (48"), MOP 75 bar
(in esercizio)
49
92
Vicinale
59
73
71
Met. Der. per Porto Empedocle
DN 250 (10"), MOP 24 bar
(da dismettere)
S.S. 118 Ioppolo Giancaxio
567
641
74
72
45
58
70
69
Valentino
605
606
F. 8
64
JOPPOLO GIANCAXIO (AG) F. 8
68
F. 8
F. 6
F. 6
548
49
Strada
568
Impianto
esistente
338
Gabbioni
Pozz.
Fabbricato
641
567
Met. Rif. Coll. Rid. Joppolo a PIDI
DN 300 (12"), DP 24 bar
(in progetto)
605
548
F. 6
614
613

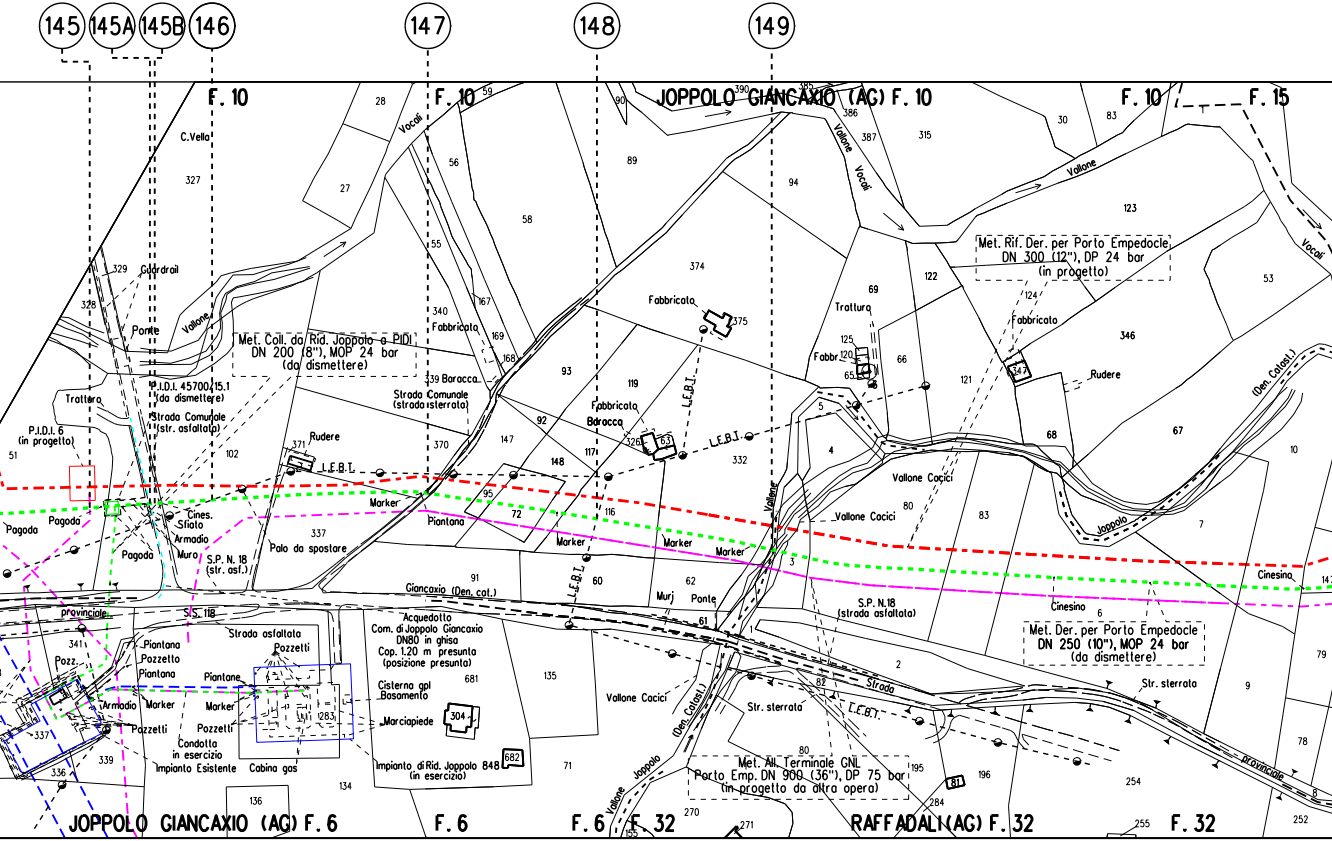
145
145A
145B
146
147
148
149
F. 10
F. 10
JOPPOLO GIANCAXIO (AG) F. 10
F. 10
F. 15
C.Vella
Guardrail
Ponte
Vallone
Vocali
Vallone Vocali
Vallone
Vocali
Met. Coll. da Rid. Joppolo a PIDI
DN 200 (8"), MOP 24 bar
(da dismettere)
P.I.D.I. 45700/15.1
(da dismettere)
Strada Comunale
(str. asfaltata)
P.I.D.I. 6
(in progetto)
Trattoro
Rudere
L.E.B.T.
Fabbricato
Baracca
Strada Comunale
(strada sterrata)
Fabbricato
Fabbricato
Baracca
L.E.B.T.
L.E.B.T.
Trattura
Fabbr.
Met. Rif. Der. per Porto Empedocle
DN 300 (12"), DP 24 bar
(in progetto)
Fabbricato
Rudere
(Den. Catast.)
Vallone Cocci
Vallone Cocci
Vallone
Joppolo
Pagoda
Pagoda
Pagoda
Cines.
Sfiato
Armadio
Muro
S.P. N. 18
(str. asf.)
Palo da spostare
Piantana
Marker
Marker
Marker
Marker
Murj
Ponte
L.E.B.T.
Giancaxio (Den. cat.)
S.P. N.18
(strada asfaltata)
Cinesino
Cinesino
Met. Der. per Porto Empedocle
DN 250 (10"), MOP 24 bar
(da dismettere)
provinciale
S.S. 118
Strada asfaltata
Pozzetti
Piantana
Pozzetto
Piantana
Pozz.
Armadio
Marker
Piantane
Marker
Pozzetti
Pozzetti
Condotta
in esercizio
Impianto Esistente
Cabina gas
Acquedotto
Com. di Joppolo Giancaxio
DN80 in ghisa
Cop. 1.20 m presunta
(posizione presunta)
Cisterna gpl
Basamento
Marciapiede
Impianto di Rid. Joppolo 848
(in esercizio)
Vallone Cocci
(Den. Catast.)
Vallone
Joppolo
Str. sterrata
Strada
L.E.B.T.
Met. All. Terminale GNL
Porto Emp. DN 900 (36"), DP 75 bar
(in progetto da altra opera)
Str. sterrata
provinciale
JOPPOLO GIANCAXIO (AG) F. 6
F. 6
F. 6
F. 32
RAFFADALI (AG) F. 32
F. 32
28
59
90
390
386
387
315
30
83
27
56
89
94
123
58
374
55
167
169
168
340
375
69
125
120
65
66
122
124
53
346
347
329
328
327
51
102
371
370
93
92
119
117
326
63
332
121
5
4
68
67
10
95
72
148
147
116
80
83
7
337
3
91
60
62
61
6
341
1
2
9
79
78
135
681
304
283
682
134
136
71
82
80
195
196
81
284
270
271
155
255
254
252
336
337
339

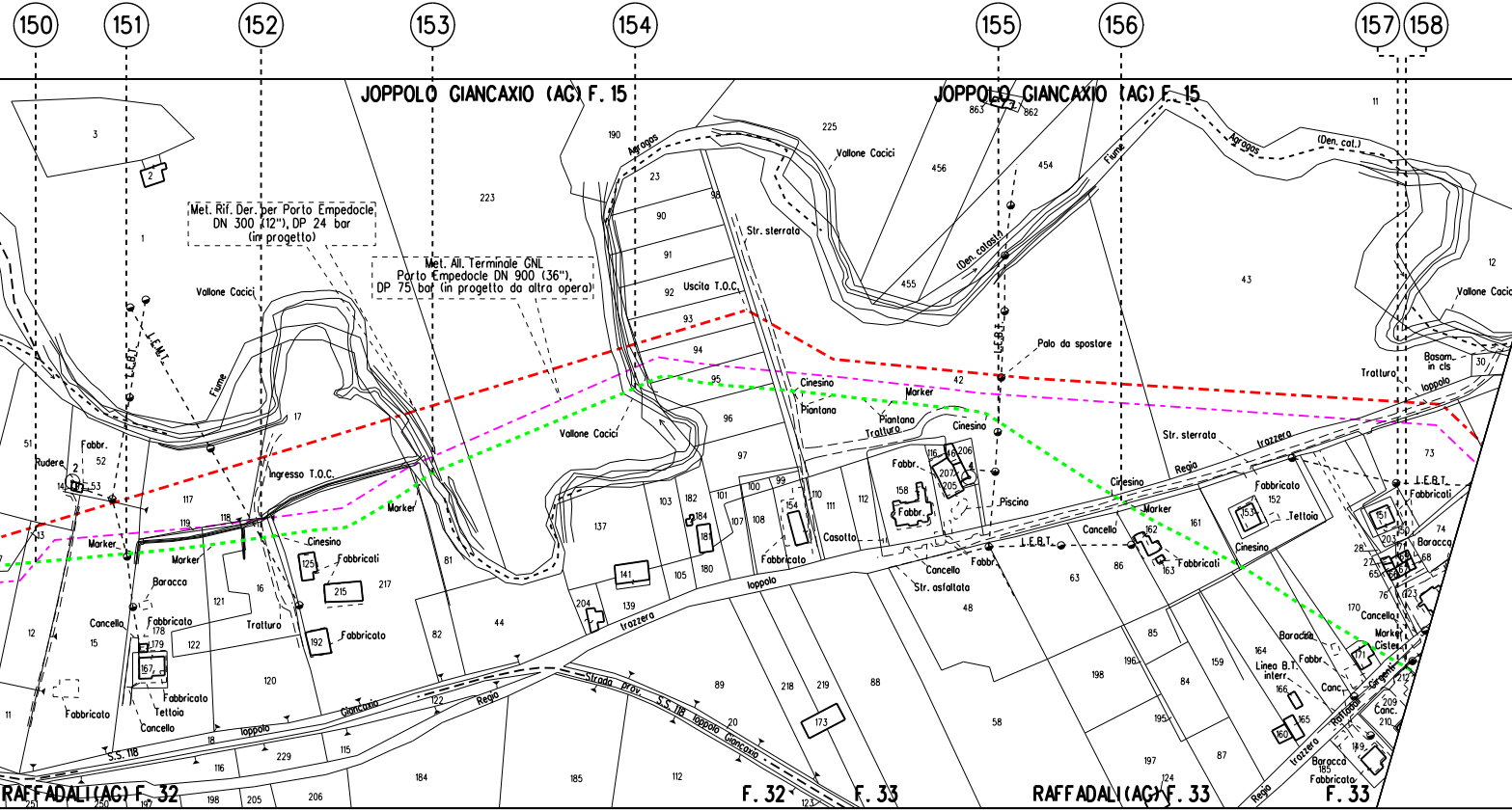
150
151
152
153
154
155
156
157
158
JOPPOLO GIANCAXIO (AC) F. 15
JOPPOLO GIANCAXIO (AC) F. 15
Met. Rif. Der. per Porto Empedocle
DN 300 (12"), DP 24 bar
(in progetto)
Met. All. Terminale GNL
Porto Empedocle DN 900 (36"),
DP 75 bar (in progetto da altra opera)
Vallone Cocici
Fiume
Agragas
L.E.M.T.
L.E.B.T.
(Den. catast.)
(Den. cat.)
Str. sterrata
Uscita T.O.C.
Ingresso T.O.C.
Palo da spostare
Cinesino
Piantana
Marker
Tratturo
Fabbricati
Fabbricato
Fabbr.
Rudere
Baracca
Cancello
Tettoia
Casotto
Piscina
Str. asfaltata
Regio trazzera
Ioppolo
Giancaxio
S.S. 118
Strada prov. S.S. 118 Ioppolo Giancaxio
Basam. in cls
Linea B.T. interr.
Cister.
Canc.
Girgenti
RAFFADALI (AG) F. 32
F. 32
F. 33
RAFFADALI (AG) F. 33
F. 33

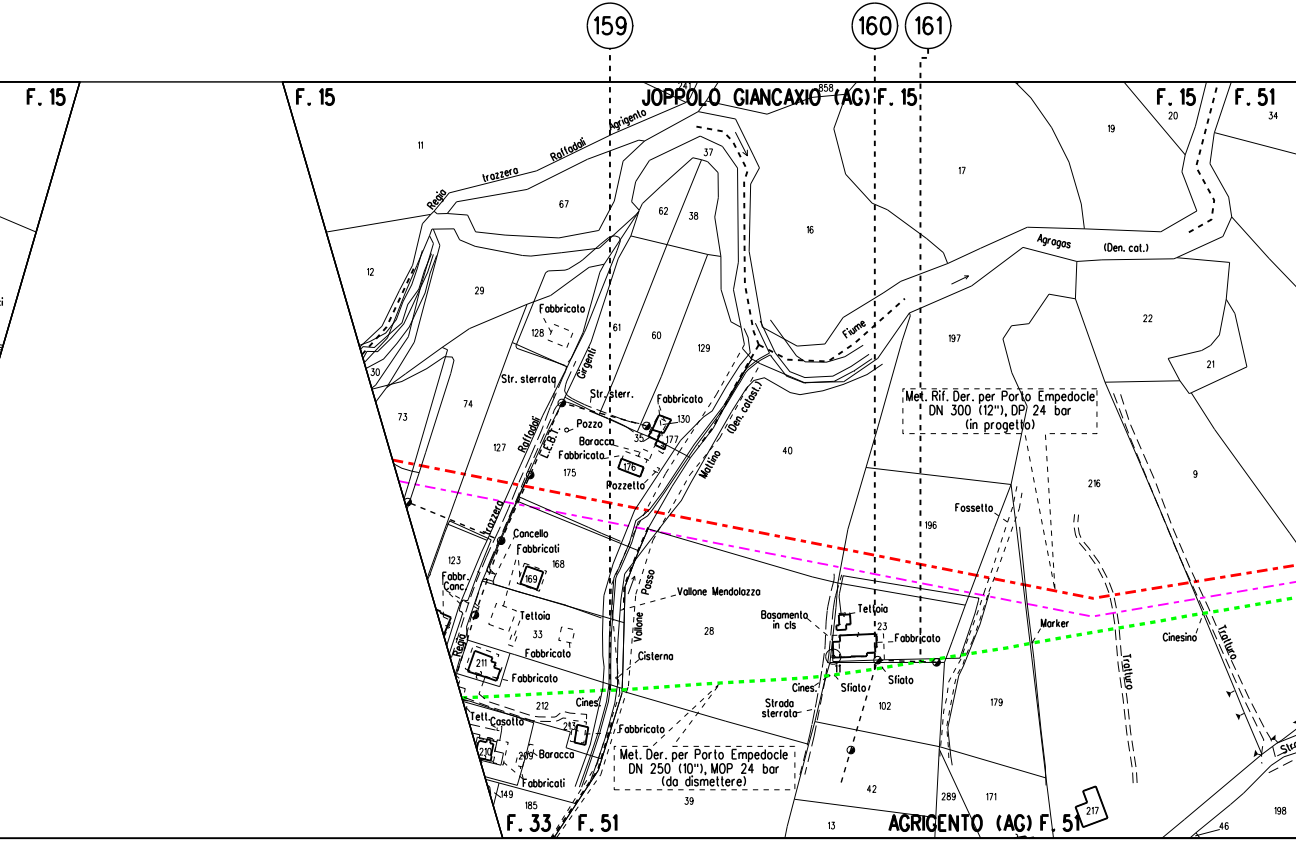
159
160
161
F. 15
F. 15
JOPPOLO GIANCAXIO (AG) F. 15
F. 15
F. 51
241
858
11
Regia trazzera Raffadali Agrigento
67
37
62
38
16
17
19
20
34
12
29
Fabbricato
128
61
60
129
Fiume
Agragas (Den. cat.)
197
22
21
30
Str. sterrata
Girgenti
Str. sterr.
Fabbricato
130
Pozzo
35
177
Baracca
Fabbricato
176
L.E.B.T.
Raffadali
175
Pozzetto
Mattino (Den. catast.)
40
73
74
127
Met. Rif. Der. per Porto Empedocle
DN 300 (12"), DP 24 bar
(in progetto)
216
9
Fossetto
196
Trazzera
Cancello
Fabbricati
168
169
123
Fabbr. Canc.
Passo
Vallone
Vallone Mendolazza
28
Tettoia
33
Basamento in cls
Tettoia
23
Fabbricato
Marker
Cinesino
Trazzera
Trazzera
Regia
211
Fabbricato
Fabbricato
Cisterna
Cines.
Sfiato
Sfiato
212
Cines.
Strada sterrata
102
179
Tett.
Casotto
213
Fabbricato
210
209
Baracca
Fabbricati
Met. Der. per Porto Empedocle
DN 250 (10"), MOP 24 bar
(da dismettere)
149
185
39
42
289
171
217
F. 33
F. 51
13
AGRIGENTO (AG) F. 51
46
198
Str

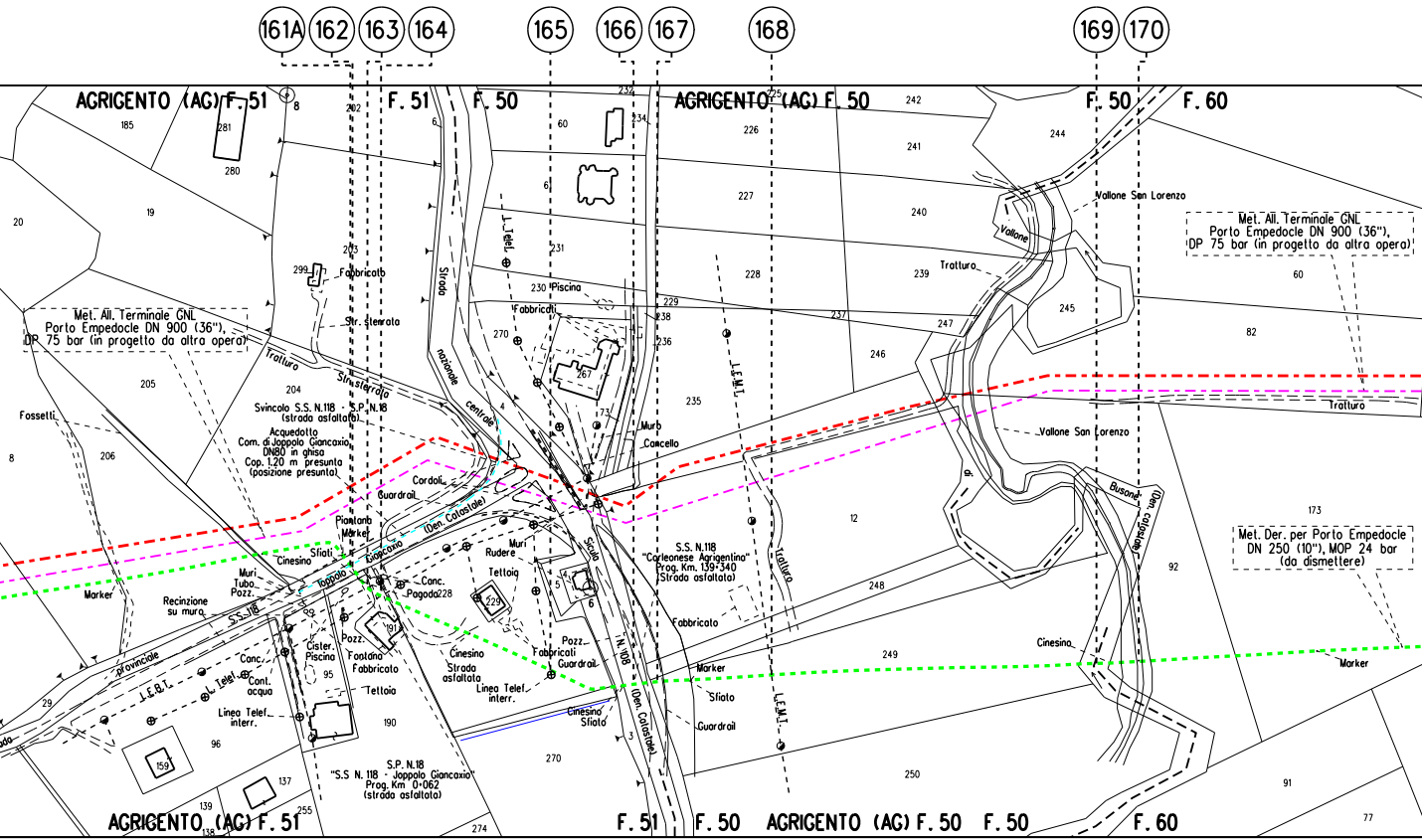

161A
162
163
164
165
166
167
168
169
170
AGRIGENTO (AG) F. 51
F. 51
F. 50
AGRIGENTO (AG) F. 50
F. 50
F. 60
185
281
280
8
202
6
60
232
234
225
242
226
241
244
20
19
227
240
Vallone San Lorenzo
Vallone
Met. All. Terminale GNL
Porto Empedocle DN 900 (36"),
DP 75 bar (in progetto da altra opera)
L. Telef.
203
231
228
239
Tratturo
60
299
Fabbricato
230 Piscina
229
Fabbricati
238
237
247
245
82
Met. All. Terminale GNL
Porto Empedocle DN 900 (36"),
DP 75 bar (in progetto da altra opera)
Str. sterrata
Strada
nazionale
centrale
270
236
246
L.E.M.I.
267
Tratturo
Str. sterrata
205
204
Svincolo S.S. N.118 - S.P. N.18
(strada asfaltata)
Fossetti
4
73
235
Muro
Cancello
Vallone San Lorenzo
Busone
(Den. catastale)
Acquedotto
Com. di Joppolo Giancaxio
DN80 in ghisa
Cop. 1.20 m presunta
(posizione presunta)
8
206
Cordoli
Guardrail
173
Piantana
Marker
(Den. Catastale)
12
Met. Der. per Porto Empedocle
DN 250 (10"), MOP 24 bar
(da dismettere)
Sfiati
Cinesino
Joppolo
Giancaxio
Muri
Rudere
Siculo
S.S. N.118
"Corleonese Agrigentina"
Prog. Km. 139+340
(Strada asfaltata)
Tratturo
92
Muri
Tubo
Pozz.
Marker
Canc.
Pagoda
228
Tettoia
229
5
4
6
248
Recinzione
su muro
S.S. 118
Pozz.
191
Fabbricato
Cinesino
Cister.
Piscina
Fontana
Fabbricato
Cinesino
Strada
asfaltata
Pozz.
Fabbricati
Guardrail
249
Marker
provinciale
Canc.
L. Telef.
Cont.
acqua
95
Tettoia
Linea Telef.
interr.
N. 108
Marker
Sfiato
L.E.B.T.
29
Linea Telef.
interr.
190
Cinesino
Sfiato
(Den. Catastale)
Guardrail
L.E.M.I.
96
159
S.P. N.18
"S.S N. 118 - Joppolo Giancaxio"
Prog. Km 0+062
(strada asfaltata)
270
3
250
91
77
137
139
138
255
274
AGRIGENTO (AG) F. 51
F. 51
F. 50
AGRIGENTO (AG) F. 50
F. 50
F. 60

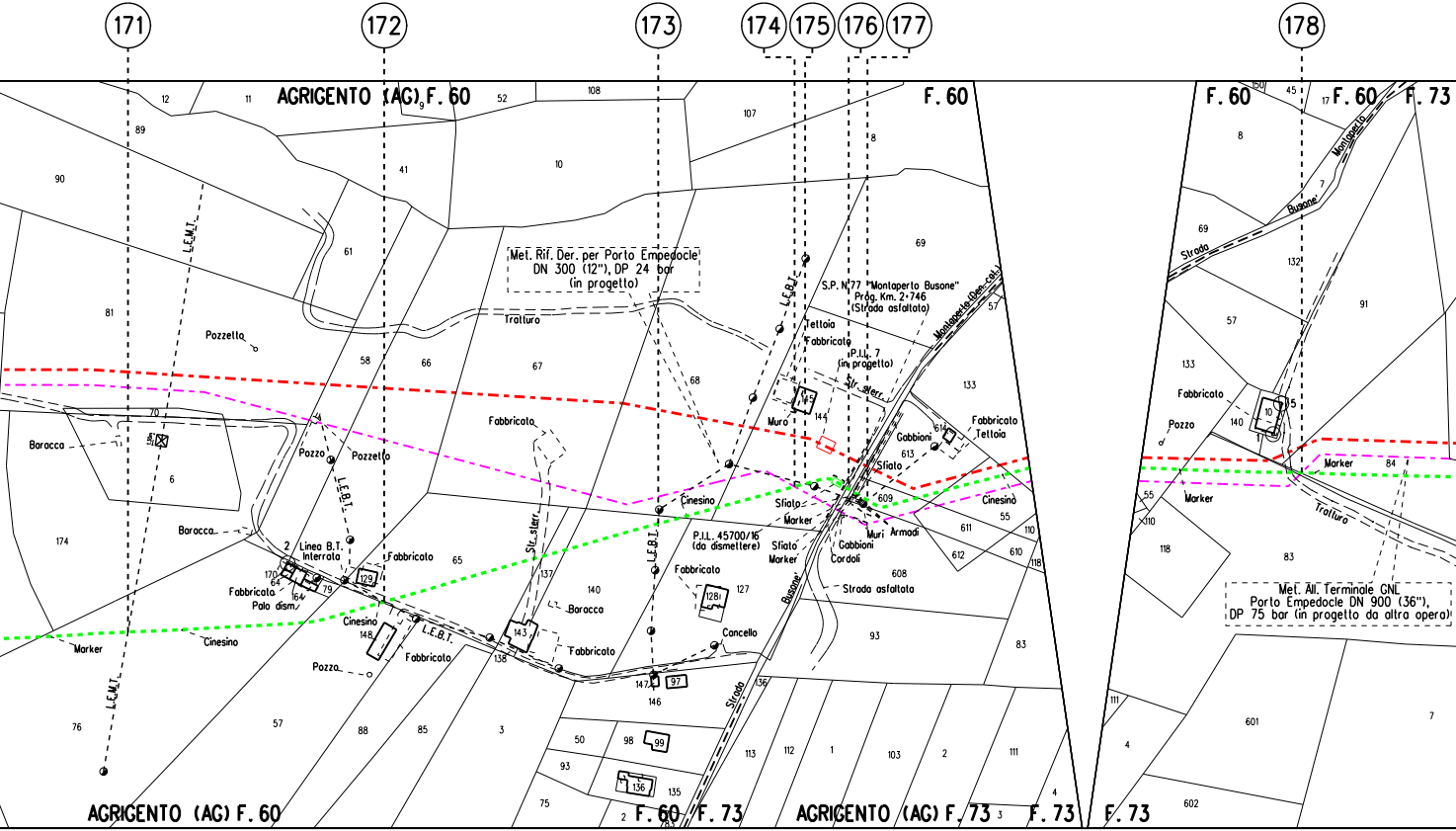

171
172
173
174
175
176
177
178
AGRIGENTO (AG) F. 60
F. 60
F. 60
F. 60
F. 73
Met. Rif. Der. per Porto Empedocle DN 300 (12"), DP 24 bar (in progetto)
S.P. N°77 "Montaperto Busone" Prog. Km. 2+746 (Strada asfaltata)
P.I.L. 7 (in progetto)
P.I.L. 45700/16 (da dismettere)
Met. All. Terminale GNL Porto Empedocle DN 900 (36"), DP 75 bar (in progetto da altra opera)
L.E.M.T.
L.E.B.T.
Linea B.T. interrata
Palo dism.
Pozzetto
Pozzo
Baracca
Fabbricato
Tettoia
Cinesino
Marker
Sfiato
Muro
Muri
Armadi
Gabbioni
Cordoli
Cancello
Strada asfaltata
Str. sterr.
Trattura
Tratturo
Strada
Busone'
Montaperto
Montaperto (Dec. cat.)
AGRIGENTO (AG) F. 60
F. 60
F. 73
AGRIGENTO (AG) F. 73
F. 73
F. 73

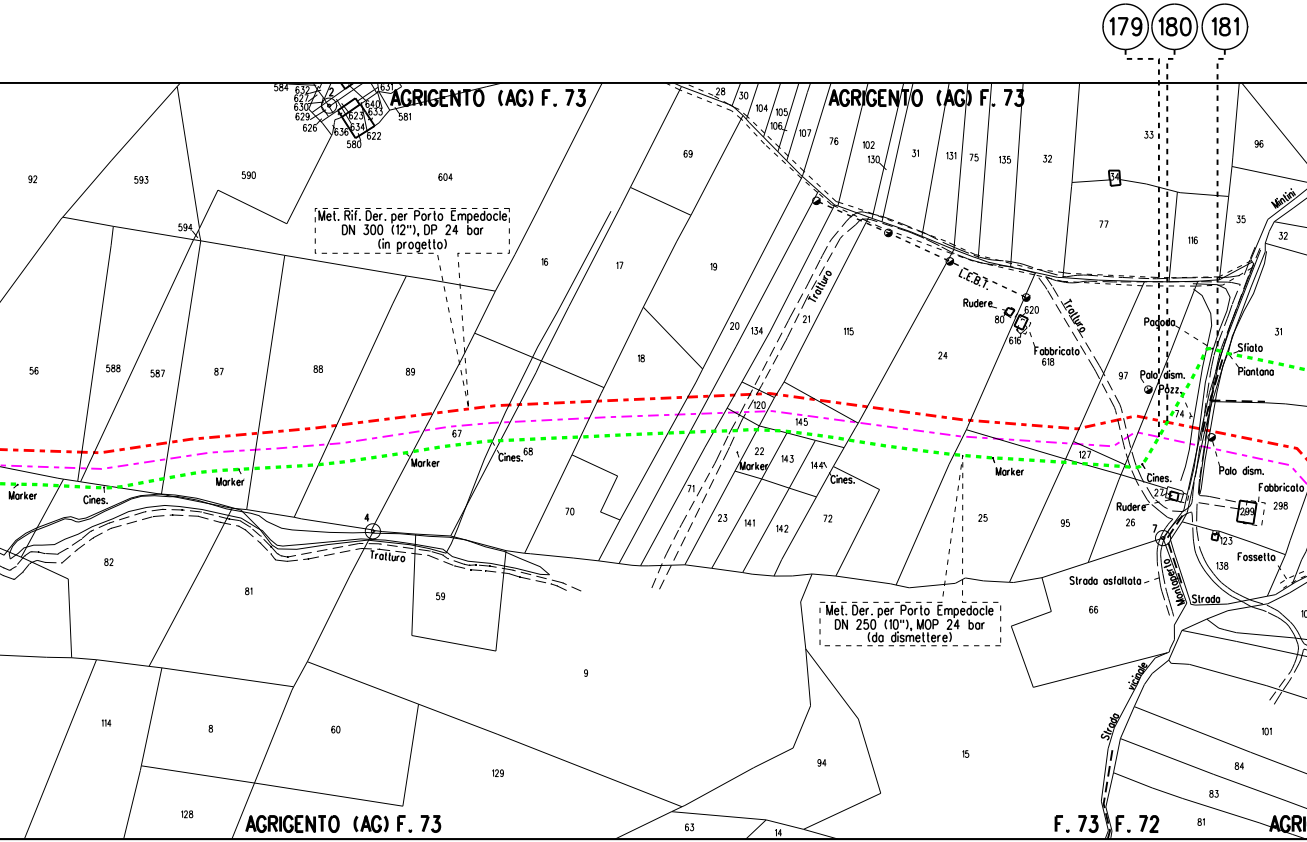

Met. Rif. Der. per Porto Empedocle
DN 300 (12"), DP 24 bar
(in progetto)

Met. Der. per Porto Empedocle
DN 250 (10"), MOP 24 bar
(da dismettere)

179
180
181
AGRIGENTO (AG) F. 73
AGRIGENTO (AG) F. 73
AGRIGENTO (AG) F. 73
F. 73
F. 72
Marker
Cines.
Tratturo
L.E.B.T.
Rudere
Fabbricato
Pagoda
Palo dism.
Pozz.
Sfiato
Piantana
Fossetto
Strada asfaltata
Strada vicinale
Montaperto
Strada
Mintini
92
593
590
604
594
56
588
587
87
88
89
82
81
59
9
114
8
60
129
128
63
14
69
16
17
19
18
20
134
21
115
24
68
70
71
23
141
142
22
143
144
120
145
72
25
95
127
97
74
26
27
7
66
15
94
101
84
83
81
28
30
104
105
106
107
76
102
130
31
131
75
135
32
33
34
77
116
35
96
32
31
80
620
616
618
299
298
123
138
4
584
632
627
630
629
626
636
623
634
580
622
631
640
633
581
2

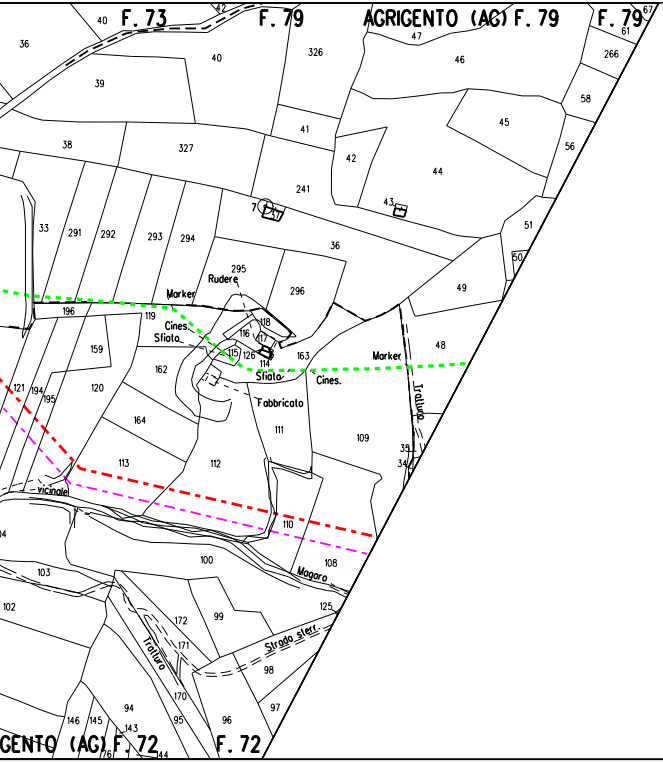
F. 73
F. 79
AGRIGENTO (AG) F. 79
F. 79
Rudere
Marker
Cines.
Sfiato
Sfiato
Cines.
Marker
Fabbricato
Tratturo
vicinale
Magaro
Strada sterr.
Tratturo
GENTO (AG) F. 72
F. 72
40
36
39
40
326
47
46
61
266
58
45
56
38
327
41
42
44
241
43
51
50
36
33
291
292
293
294
295
296
49
48
196
119
159
118
116
117
115
126
114
163
162
120
121
194
195
164
111
109
113
112
110
108
100
103
102
125
172
99
171
98
97
170
96
95
94
143
146
145
144

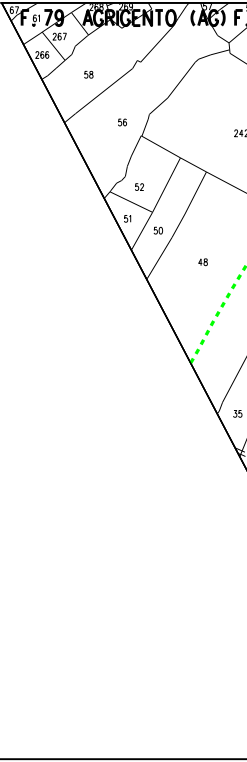
F. 79
AGRIGENTO (AG) F.
61
267
266
58
56
242
52
51
50
48
35

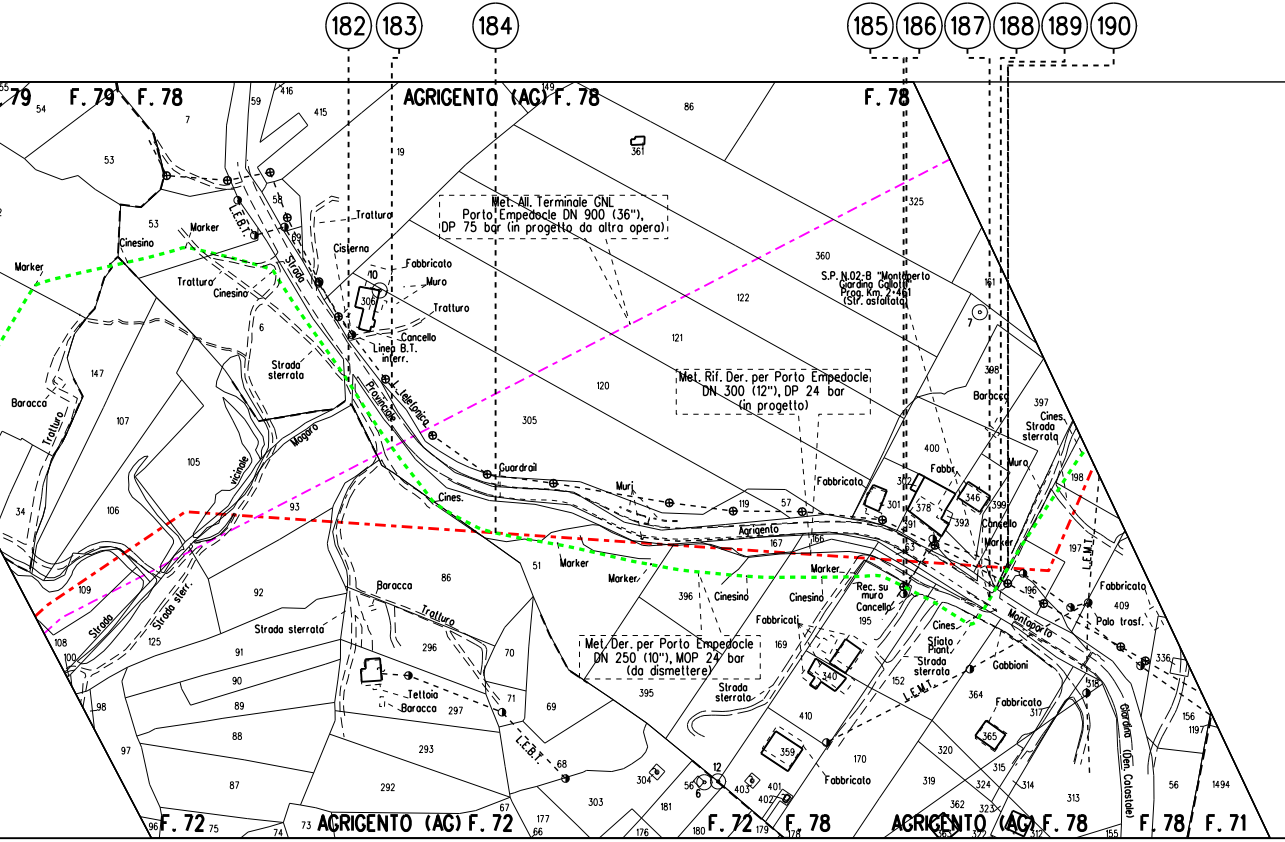
182
183
184
185
186
187
188
189
190
F. 79
F. 79
F. 78
AGRIGENTO (AG) F. 78
F. 78
Met. All. Terminale GNL
Porto Empedocle DN 900 (36"),
DP 75 bar (in progetto da altra opera)
Met. Rif. Der. per Porto Empedocle
DN 300 (12"), DP 24 bar
(in progetto)
Met. Der. per Porto Empedocle
DN 250 (10"), MOP 24 bar
(da dismettere)
S.P. N.02-B "Montaperto
Giardina Gallotti"
Prog. Km. 2+461
(Str. asfaltata)
Strada Provinciale
L. telefonica
L.E.B.T.
L.E.M.T.
Linea B.T. interr.
Cisterna
Fabbricato
Muro
Trattura
Tratturo
Cancello
Marker
Cinesino
Cines.
Baracca
Barocca
Strada sterrata
Strada sterr.
Guardrail
Muri
Agrigento
Montaperto
Giardina (Den. Catastale)
Magaro
vicinale
Rec. su muro
Sfiato Piant.
Gabbioni
Palo trasf.
Tettoia
Fabbr.
AGRIGENTO (AG) F. 72
F. 72
F. 72
F. 78
AGRIGENTO (AG) F. 78
F. 78
F. 71

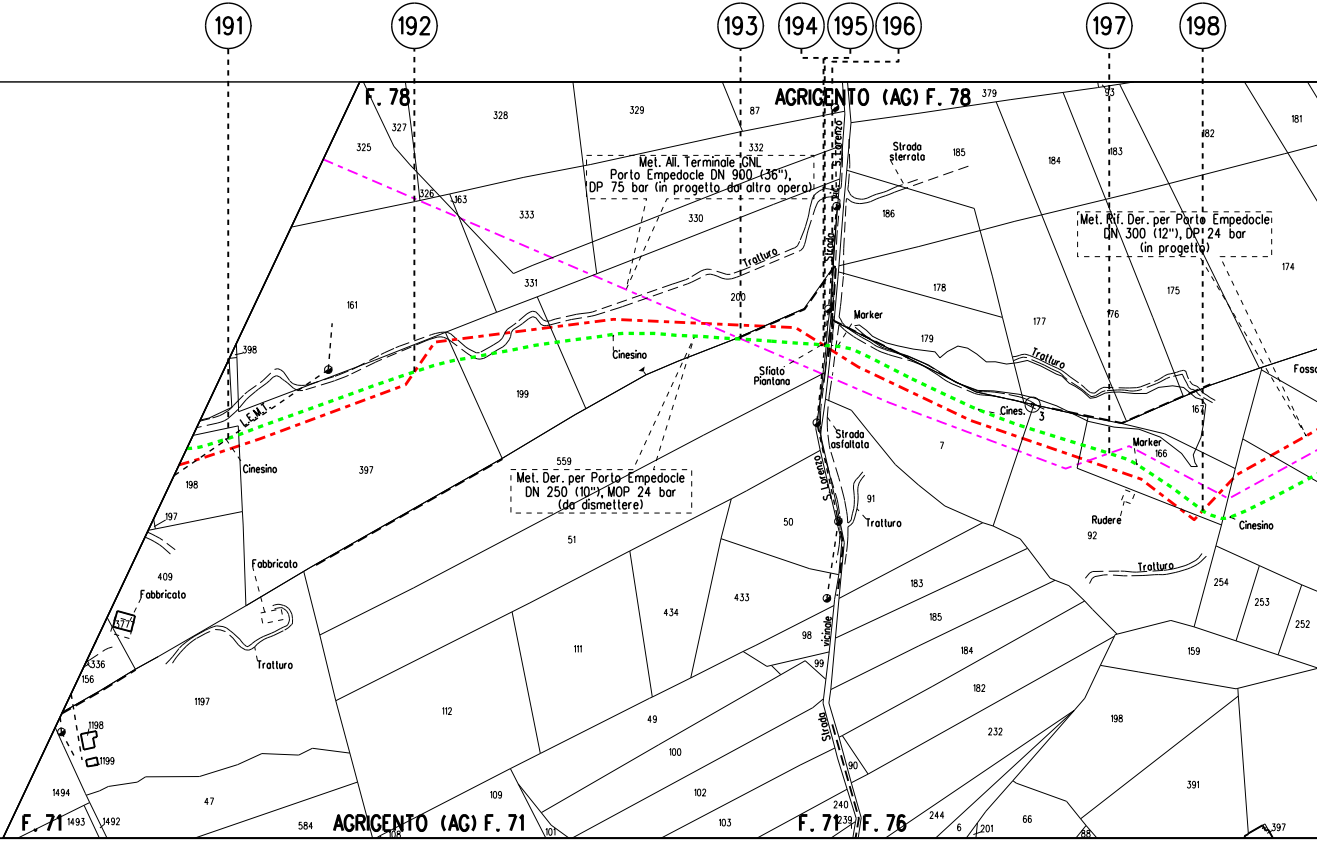
191
192
193
194
195
196
197
198
F. 78
AGRIGENTO (AG) F. 78
Met. All. Terminale GNL
Porto Empedocle DN 900 (36"),
DP 75 bar (in progetto da altra opera)
Met. Rif. Der. per Porto Empedocle
DN 300 (12"), DP 24 bar
(in progetto)
Met. Der. per Porto Empedocle
DN 250 (10"), MOP 24 bar
(da dismettere)
Strada sterrata
Strada S. Lorenzo
Tratturo
Cinesino
Sfiato Piantana
Marker
Strada asfaltata
Vicinale
Cines.
Rudere
Fossa
L.E.M.I.
Fabbricato
F. 71
AGRIGENTO (AG) F. 71
F. 71
F. 76
325
327
328
329
87
379
332
326
163
333
330
331
161
398
200
199
198
197
409
397
559
51
185
184
183
186
178
177
179
176
175
174
182
181
7
166
167
91
50
92
254
253
252
159
433
434
111
112
1197
1198
1199
336
156
1494
1493
1492
47
584
109
49
100
102
103
101
98
99
90
240
239
244
201
6
66
88
183
185
184
182
232
198
391
397
3

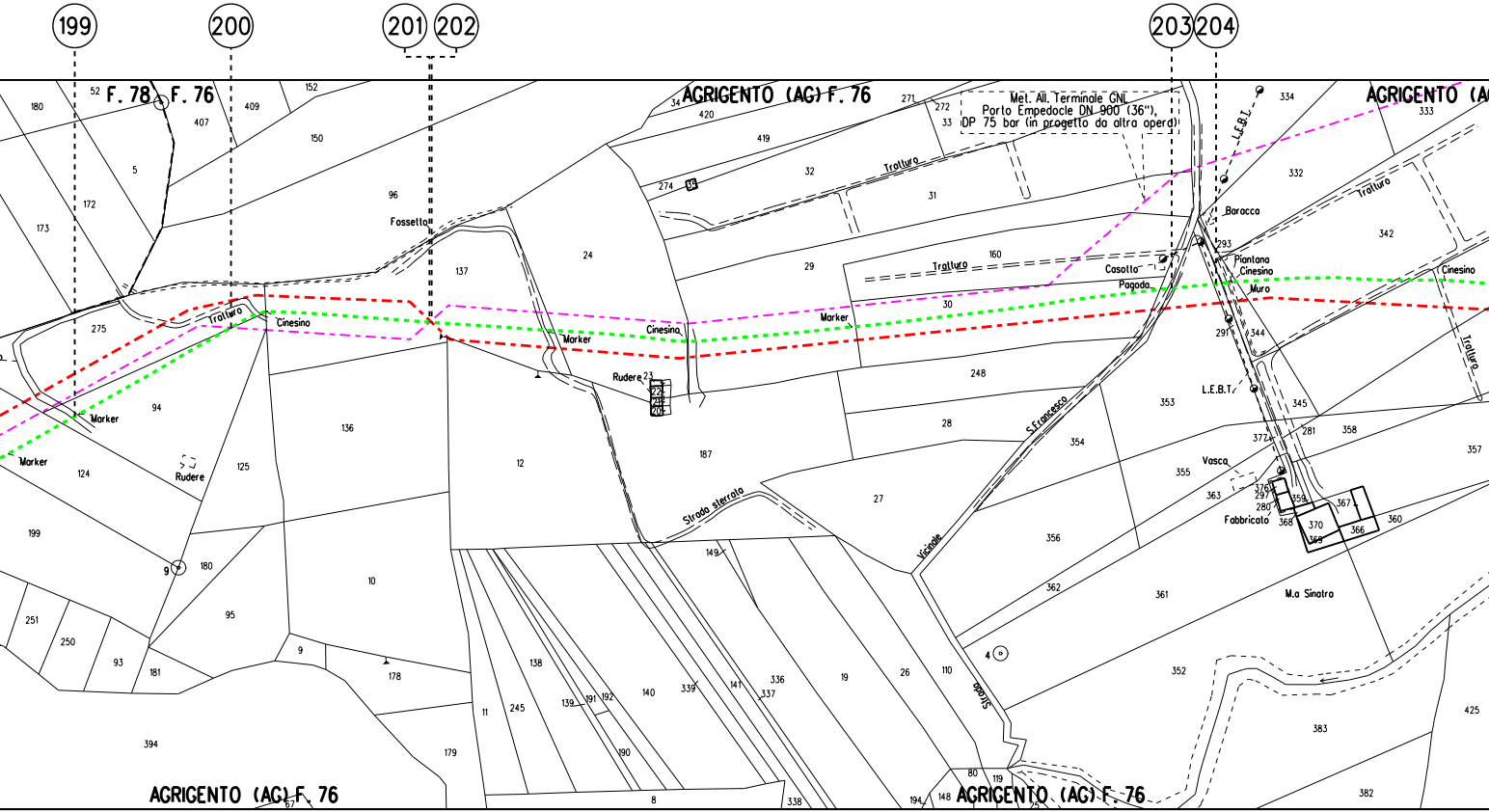
199
200
201
202
203
204
F. 78
F. 76
AGRIGENTO (AG) F. 76
AGRIGENTO (AG) F. 76
AGRIGENTO (AG) F. 76
AGRIGENTO (AG
Met. All. Terminale GNL
Porto Empedocle DN 900 (36"),
DP 75 bar (in progetto da altro opera)
Tratturo
Cinesino
Marker
Rudere
Fossetto
Strada sterrata
S.Francesco
Vicinale
Casotto
Pagoda
Baracca
Piantana
Muro
L.E.B.T.
L.E.B.T.
Vasca
Fabbricato
M.a Sinatra
Traliccio

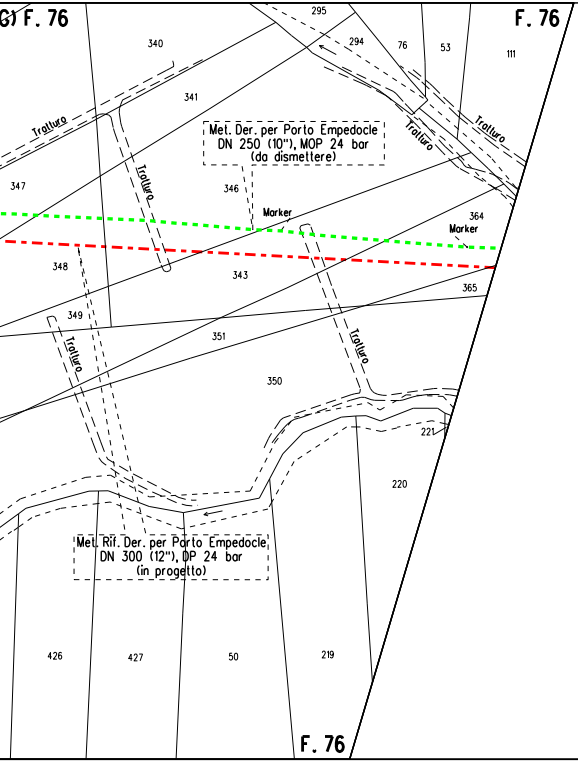
G) F. 76
F. 76
295
294
76
53
111
340
341
Tratturo
Tratturo
Tratturo
Tratturo
Met. Der. per Porto Empedocle
DN 250 (10"), MOP 24 bar
(da dismettere)
347
346
Marker
364
Marker
348
343
365
349
Tratturo
351
Tratturo
350
221
220
Met. Rif. Der. per Porto Empedocle
DN 300 (12"), DP 24 bar
(in progetto)
426
427
50
219
F. 76

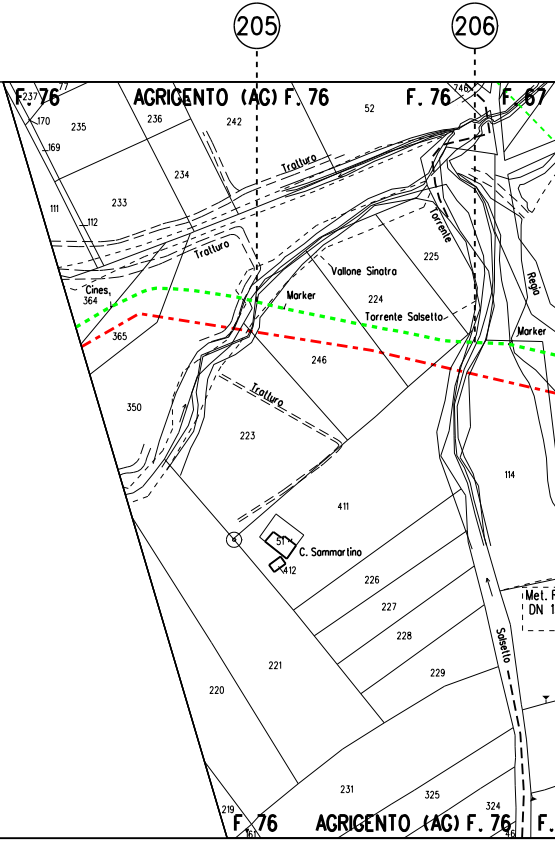
205
206
F. 76
237
77
170
169
AGRIGENTO (AG) F. 76
F. 76
746
F. 67
235
236
242
52
234
Tratturo
111
233
112
Torrente
Tratturo
225
Vallone Sinatra
Regia
Cines.
364
Marker
224
Torrente Salsetto
Marker
365
246
350
Tratturo
223
114
411
51
C. Sammartino
412
226
227
228
229
Met. R
DN 1
Salsetto
221
220
231
325
324
219
F. 76
161
AGRIGENTO (AG) F. 76
46
F.

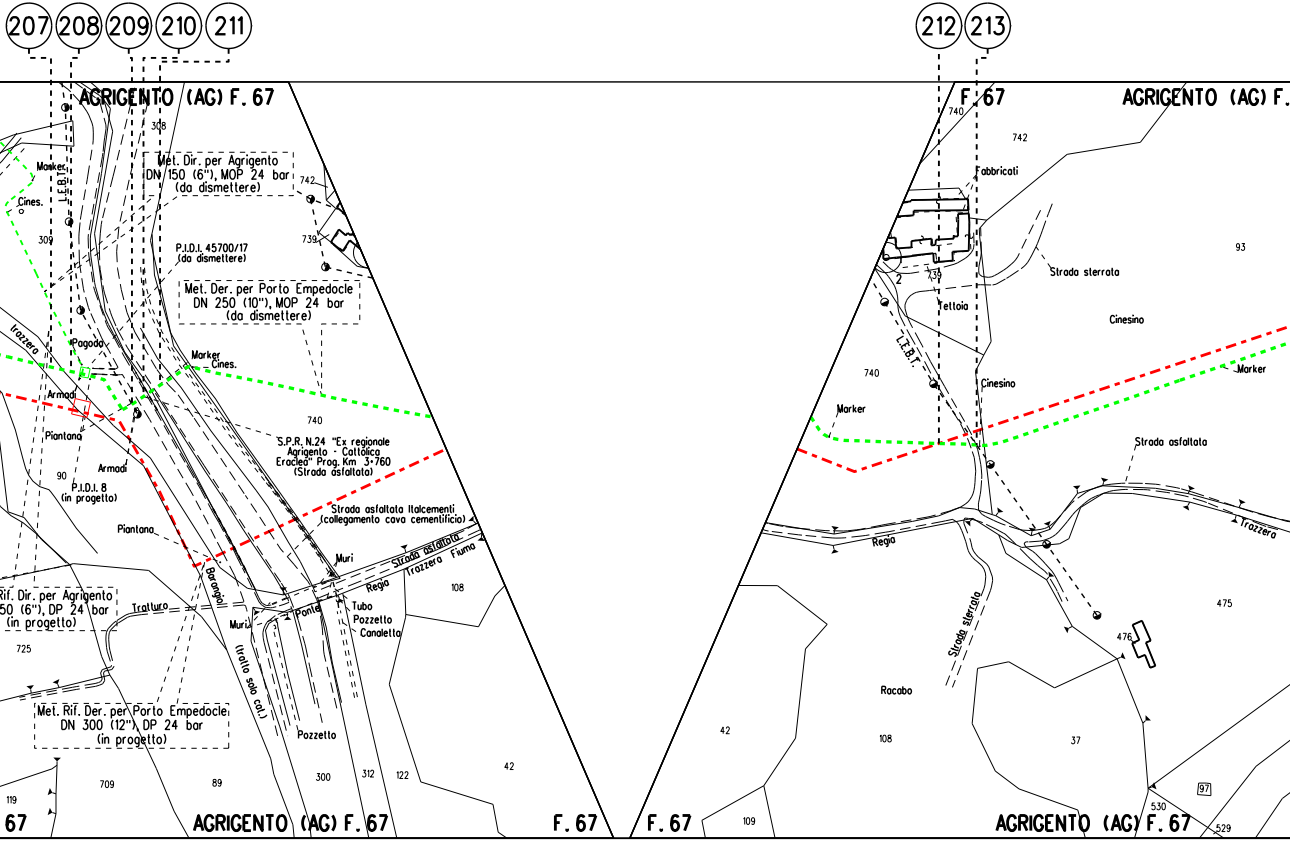

207
208
209
210
211
212
213
AGRIGENTO (AG) F. 67
308
Marker
Cines.
L.E.B.T.
309
Met. Dir. per Agrigento
DN 150 (6"), MOP 24 bar
(da dismettere)
742
739
P.I.D.I. 45700/17
(da dismettere)
Met. Der. per Porto Empedocle
DN 250 (10"), MOP 24 bar
(da dismettere)
Trazzera
Pagoda
Marker
Cines.
Armadi
Piantana
740
S.P.R. N.24 "Ex regionale
Agrigento - Cattolica
Eraclea" Prog. Km 3+760
(Strada asfaltata)
Armadi
90
P.I.D.I. 8
(in progetto)
Strada asfaltata Italcementi
(collegamento cava cementificio)
Piantana
Strada asfaltata
Trazzera Fiume
Muri
Regia
108
Barongio
Rif. Dir. per Agrigento
50 (6"), DP 24 bar
(in progetto)
Tratturo
Ponte
Tubo
Pozzetto
Canaletta
Muri
(tratto solo cat.)
725
Met. Rif. Der. per Porto Empedocle
DN 300 (12"), DP 24 bar
(in progetto)
Pozzetto
42
119
709
89
300
312
122
67
AGRIGENTO (AG) F. 67
F. 67
F. 67
740
742
Fabbricati
93
Strada sterrata
2
739
Tettoia
Cinesino
L.E.B.T.
740
Cinesino
Marker
Marker
Strada asfaltata
Regia
Trazzera
Strada sterrata
475
476
Racabo
42
108
37
97
530
109
AGRIGENTO (AG) F. 67
529
AGRIGENTO (AG) F.

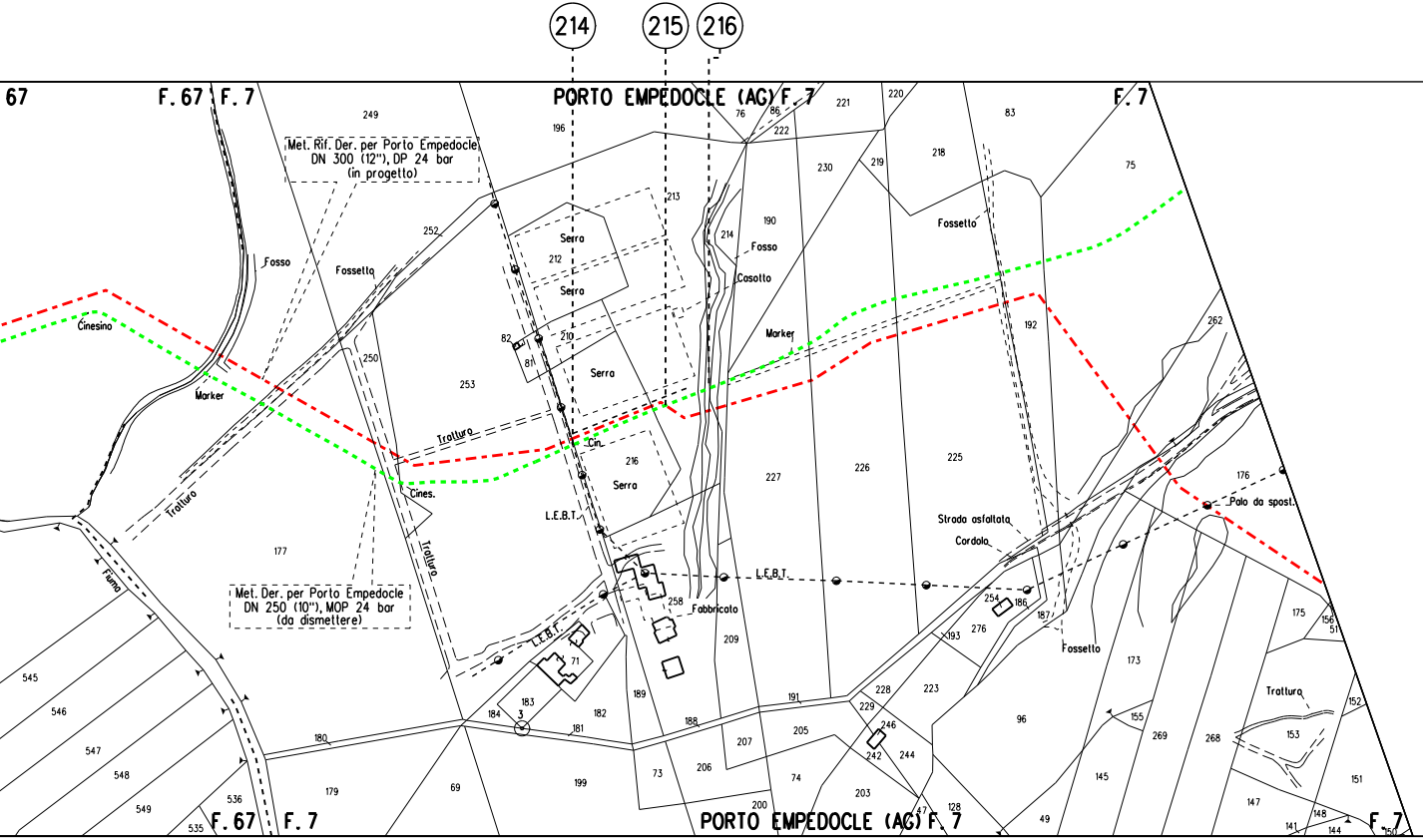
214
215
216
67
F. 67
F. 7
PORTO EMPEDOCLE (AG) F. 7
F. 7
Met. Rif. Der. per Porto Empedocle DN 300 (12"), DP 24 bar (in progetto)
Met. Der. per Porto Empedocle DN 250 (10"), MOP 24 bar (da dismettere)
Fosso
Fossetto
Cinesino
Marker
Trattura
Tratturo
Cines.
Serra
Cin.
L.E.B.T.
Fosso
Casotto
Fabbricato
Strada asfaltata
Cordolo
Polo da spost.
Fiume
249
196
213
212
210
82
81
252
250
253
177
216
214
190
230
219
218
220
221
222
86
76
83
75
192
262
176
226
225
227
258
209
189
182
183
3
184
180
181
188
191
205
207
206
73
199
69
179
74
200
203
228
229
223
246
242
244
193
276
254
166
187
173
175
156
51
152
153
155
269
268
96
145
147
148
141
144
150
151
47
128
49
545
546
547
548
549
536
535
71
F. 67
F. 7
PORTO EMPEDOCLE (AG) F. 7
F. 7

217

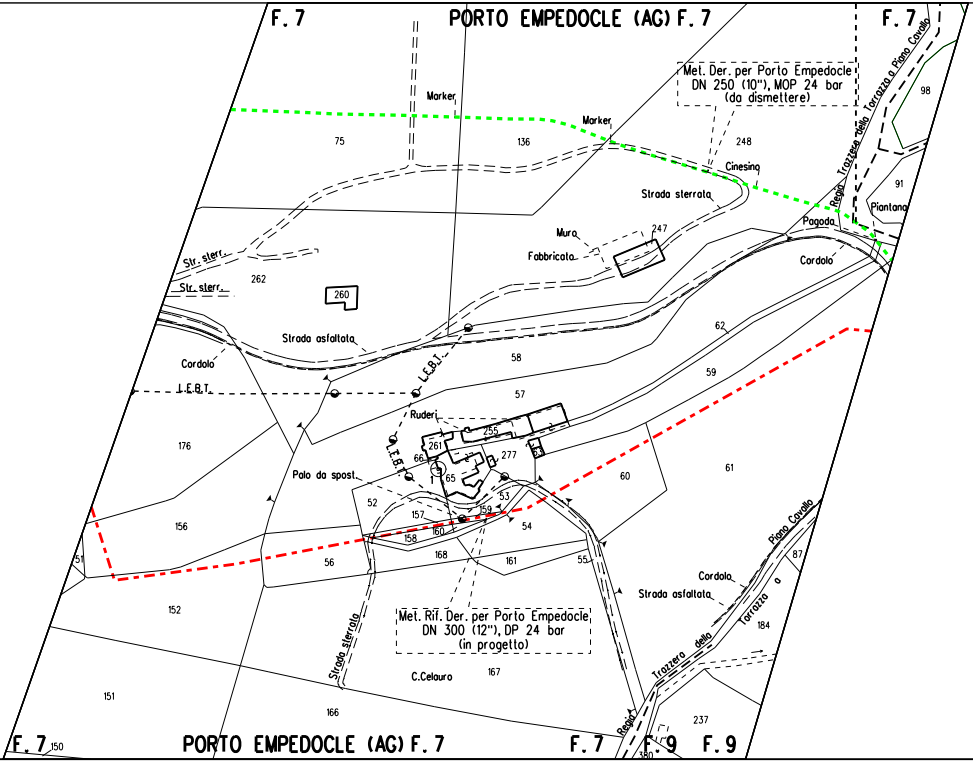
F. 7
PORTO EMPEDOCLE (AG) F. 7
F. 7
Met. Der. per Porto Empedocle
DN 250 (10"), MOP 24 bar
(da dismettere)
Marker
Marker
75
136
248
Cinesino
Strada sterrata
Regia Trazzera della Tarrazza o Piano Cavallo
98
91
Piantana
Pagoda
Cordolo
Muro
Fabbricato
247
Str. sterr.
Str. sterr.
262
260
Strada asfaltata
Cordolo
L.E.B.T.
L.E.B.T.
L.E.B.T.
58
62
59
57
Ruderi
255
261
277
66
65
176
Palo da spost.
52
157
159
53
60
61
156
158
160
54
51
56
168
161
55
Met. Rif. Der. per Porto Empedocle
DN 300 (12"), DP 24 bar
(in progetto)
Piano Cavallo
87
Cordolo
Strada asfaltata
Trazzera o
184
152
Strada sterrata
C.Celauro
167
151
166
Regia Trazzera della
237
380
F. 7
150
PORTO EMPEDOCLE (AG) F. 7
F. 7
F. 9
F. 9

218

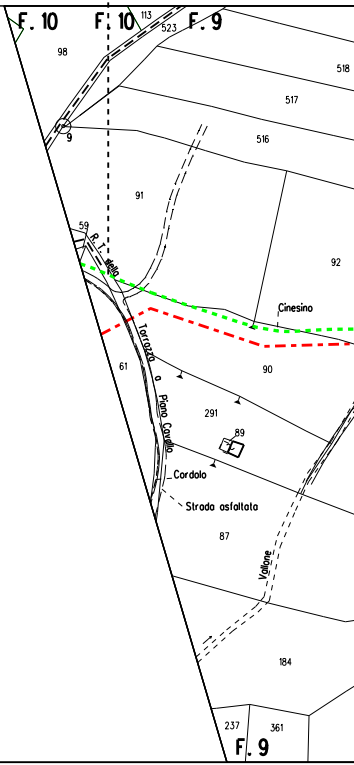
F. 10
F. 10
113
523
F. 9
98
518
517
9
516
91
92
59
R. T. della
Cinesino
Tarrazza o Piano Cavallo
61
90
291
89
Cordolo
Strada asfaltata
87
Vallone
184
237
361
F. 9

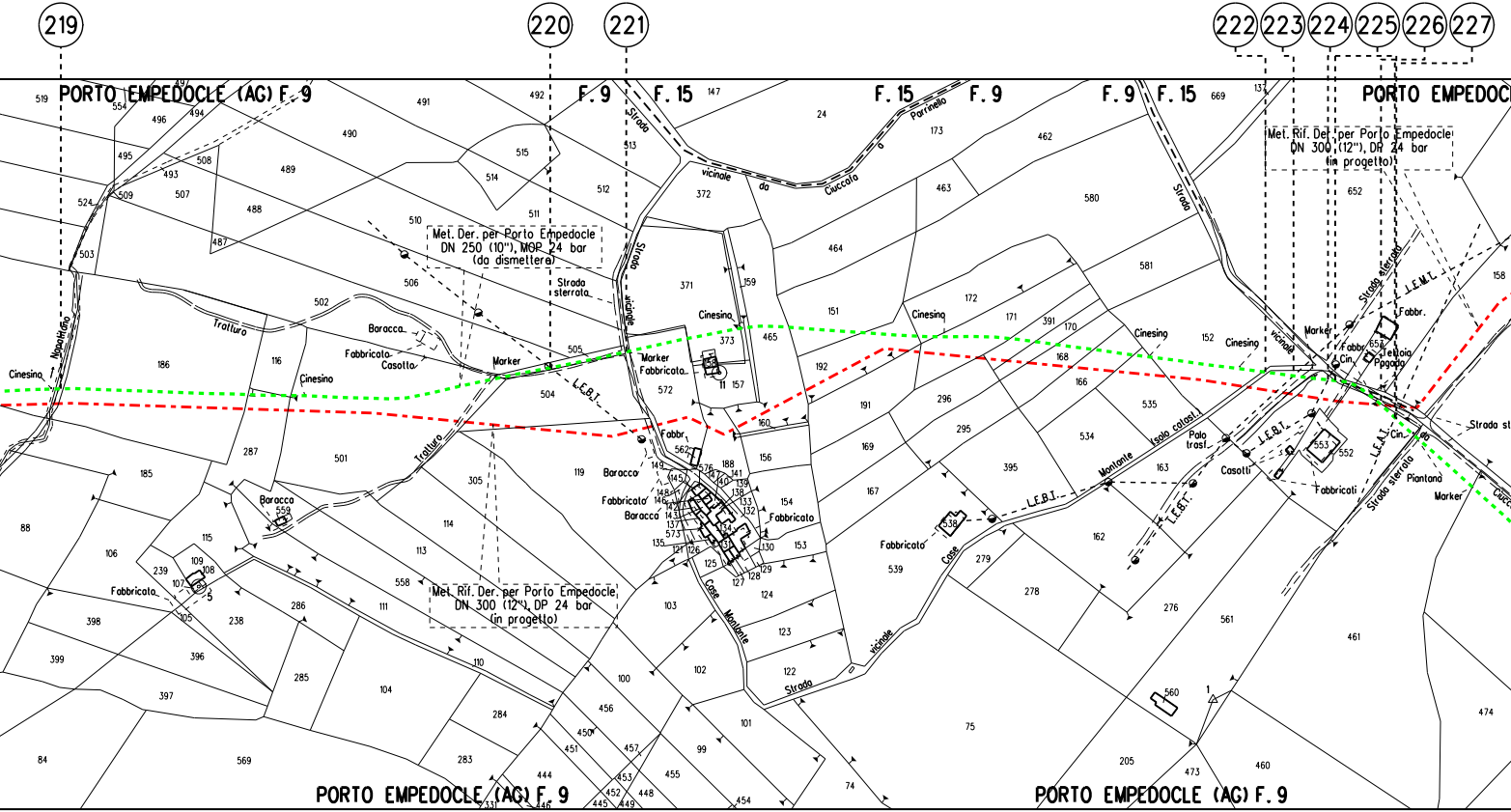
219
220
221
222
223
224
225
226
227
PORTO EMPEDOCLE (AG) F. 9
F. 9
F. 15
F. 15
F. 9
F. 9
F. 15
PORTO EMPEDOC
Met. Der. per Porto Empedocle
DN 250 (10"), MOP 24 bar
(da dismettere)
Met. Rif. Der. per Porto Empedocle
DN 300 (12"), DP 24 bar
(in progetto)
Met. Rif. Der. per Porto Empedocle
DN 300 (12"), DP 24 bar
(in progetto)
Strada vicinale da Ciuccafa a Parrinello
Strada vicinale
Strada sterrata
Strada
Strada sterrata
Strada vicinale
Strada st
Trattura
Trattura
Napoletano
Cinesino
Cinesino
Cinesino
Cinesino
Cinesino
Cinesino
Marker
Marker
Fabbricato
Marker
Marker
Baracca
Fabbricato
Casotto
Baracco
Baracco
Fabbricato
Baracca
Fabbr.
Fabbricato
Fabbricato
Fabbricato
Fabbricato
Fabbricati
Fabbr.
Cin.
Tettoia
Pagoda
Cin.
Piantana
Casotti
Case Montante
Case
Montante
Isola catast.
Palo trasf.
L.E.B.T.
L.E.B.T.
L.E.B.T.
L.E.B.T.
L.E.M.T.
L.E.A.T.
PORTO EMPEDOCLE (AG) F. 9
PORTO EMPEDOCLE (AG) F. 9

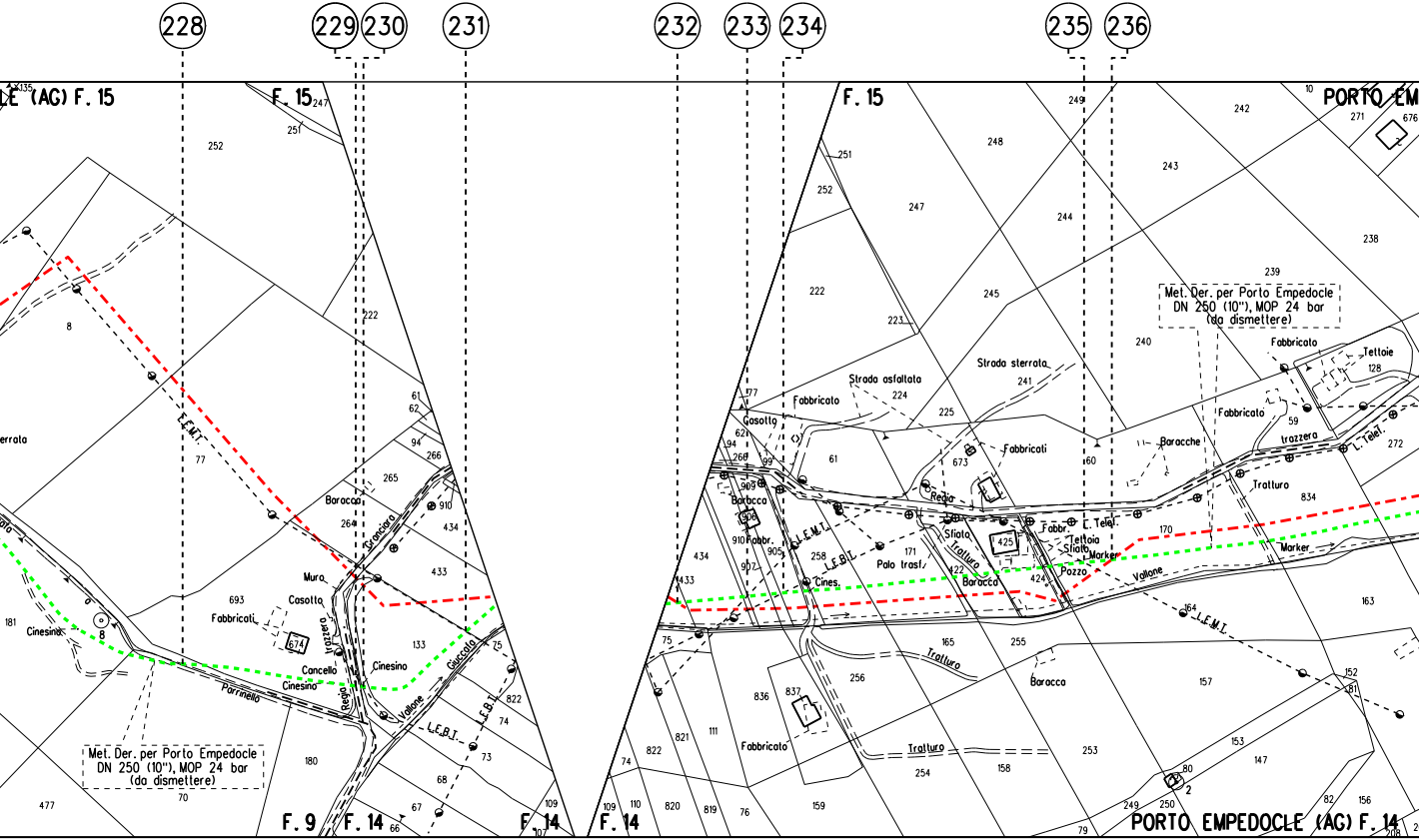
228
229
230
231
232
233
234
235
236
LE (AG) F. 15
F. 15
F. 9
F. 14
F. 14
F. 14
F. 15
PORTO EM
PORTO EMPEDOCLE (AG) F. 14
Met. Der. per Porto Empedocle
DN 250 (10"), MOP 24 bar
(da dismettere)
Met. Der. per Porto Empedocle
DN 250 (10"), MOP 24 bar
(da dismettere)
L.E.M.T.
L.E.B.T.
L.E.B.T.
L.E.M.T.
L.E.B.T.
L.E.M.T.
L. Telef.
L. Telef.
errata
Baracca
Muro
Casotto
Fabbricati
Cancello
Cinesino
Cinesino
Cinesino
Trazzera
Regia
Parrinello
Vallone
Gucciata
Strada asfaltata
Strada sterrata
Fabbricato
Fabbricato
Fabbricati
Fabbricato
Fabbricato
Fabbricato
Casotto
Baracca
Fabbr.
Cines.
Palo trasf.
Regia
Sfiato
Trazzera
Baracca
Fabbr.
Tettoia
Sfiato
Pozzo
Marker
Marker
Vallone
Baracche
Trazzera
Trattura
Trazzera
Tettoie
Trazzera
Trazzera
Baracca
252
251
247
8
77
222
61
62
94
266
265
264
910
434
433
693
674
133
181
8
822
74
73
68
180
70
477
67
66
109
107
75
251
252
222
223
249
248
247
244
243
242
10
271
676
238
239
245
240
241
224
225
177
62
94
260
61
673
60
128
59
272
834
909
906
910
905
907
258
171
425
422
424
170
163
434
433
75
836
837
256
165
255
164
157
152
81
111
821
822
74
820
819
76
110
109
159
254
158
253
153
147
80
2
82
156
208
249
250
79

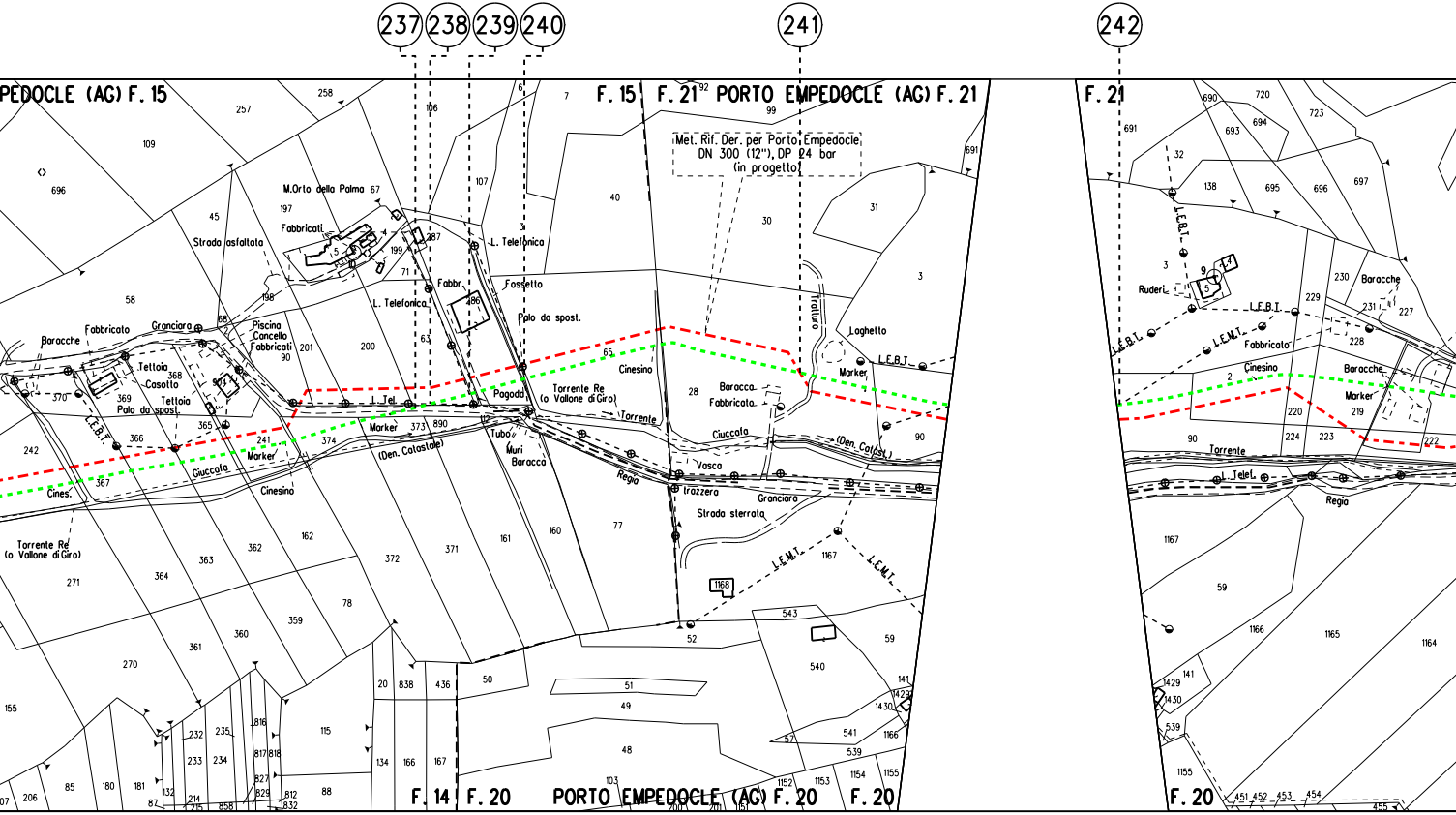

237
238
239
240
241
242
PEDOCLE (AG) F. 15
F. 15
F. 21
PORTO EMPEDOCLE (AG) F. 21
F. 21
Met. Rif. Der. per Porto Empedocle
DN 300 (12"), DP 24 bar
(in progetto)
M.Orto della Palma
Fabbricati
Strada asfaltata
Fabbricato
Granciara
Baracche
Tettoia
Casotto
Tettoia
Palo da spost.
Piscina
Cancello
Fabbricati
L. Telefonica
L. Telefonica
Fabbr.
Fossetto
Palo da spost.
L. Tel.
Marker
Pagoda
Torrente Re
(o Vallone di Giro)
Torrente
Cinesino
Baracca
Fabbricata
Tubo
Muri
Baracca
(Den. Catastale)
Giuccafa
Marker
Cinesino
Cines.
Torrente Re
(o Vallone di Giro)
L.E.B.T.
Tratturo
Laghetto
L.E.B.T.
Marker
Ciuccafa
(Den. Catast.)
Vasca
Regia
Trazzera
Granciara
Strada sterrata
L.E.M.T.
L.E.M.T.
Ruderi
L.E.B.T.
L.E.B.T.
L.E.M.T.
Fabbricato
Cinesino
Baracche
Baracche
Marker
Torrente
L. Telef.
Regia
F. 14
F. 20
PORTO EMPEDOCLE (AG) F. 20
F. 20
F. 20
258
257
109
696
45
58
370
369
368
367
366
365
364
363
362
361
360
359
242
241
271
270
155
207
206
85
180
181
87
132
214
215
858
232
233
235
234
816
817
818
827
829
812
832
88
115
20
838
436
134
166
167
50
197
67
5
199
287
71
198
201
200
90
68
904
106
107
6
7
3
186
63
374
373
890
65
112
162
372
371
161
160
78
77
92
99
40
30
31
3
691
28
90
1168
1167
52
543
540
59
141
1429
1430
57
541
539
1166
1154
1155
1152
1153
51
49
48
103
200
201
151
690
720
723
691
693
694
695
696
697
32
138
3
9
4
5
229
230
231
227
228
2
220
219
90
224
223
222
1167
59
1166
1165
1164
141
1429
1430
539
1155
451
452
453
454
455

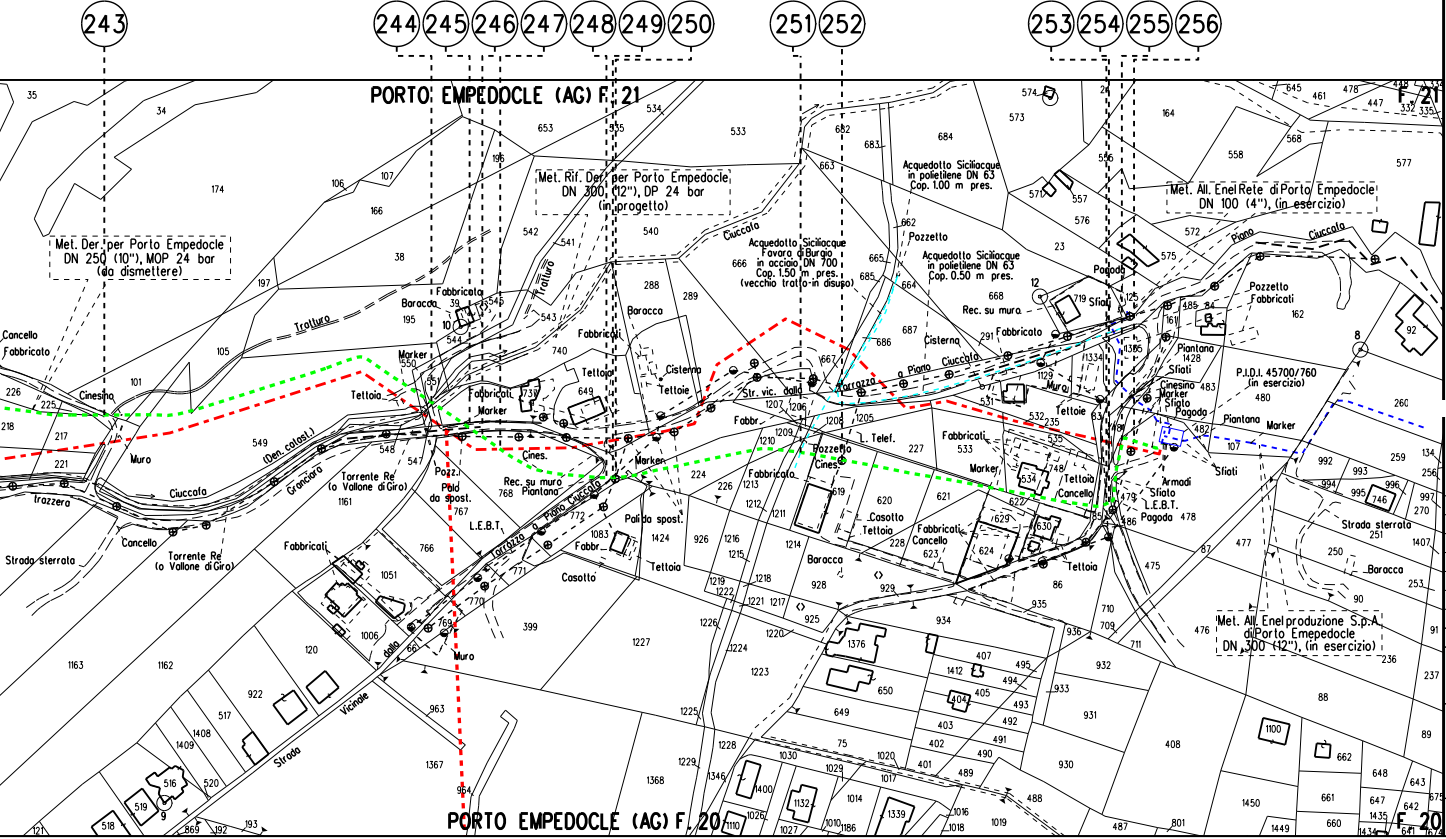
243
244
245
246
247
248
249
250
251
252
253
254
255
256
PORTO EMPEDOCLE (AG) F. 21
PORTO EMPEDOCLE (AG) F. 20
F. 21
F. 20
Met. Der. per Porto Empedocle DN 250 (10"), MOP 24 bar (da dismettere)
Met. Rif. Der. per Porto Empedocle DN 300 (12"), DP 24 bar (in progetto)
Acquedotto Siciliacque Favara di Burgio in acciaio DN 700 Cop. 1.50 m pres. (vecchio tratto in disuso)
Acquedotto Siciliacque in polietilene DN 63 Cop. 1.00 m pres.
Acquedotto Siciliacque in polietilene DN 63 Cop. 0.50 m pres.
Met. All. Enel Rete di Porto Empedocle DN 100 (4"), (in esercizio)
Met. All. Enel produzione S.p.A. di Porto Empedocle DN 300 (12"), (in esercizio)
P.I.D.I. 45700/760 (in esercizio)
Trazzera
Ciuccola
Cancello
Fabbricato
Cinesino
Muro
Strada sterrata
Torrente Re (o Vallone di Giro)
Granciara
(Den. catast.)
Tettoia
Marker
Baracca
Fabbricati
Trottura
Pozz.
Palo da spost.
L.E.B.T.
Rec. su muro
Piantana
Cines.
Torrazzo a Piano Ciuccola
Casotto
Fabbr.
Cisterna
Str. vic. dalla
Torrazzo a Piano
Pozzetto
Rec. su muro
Telef.
Armadi
Sfiato
Sfiati
Pagoda
Strada Vicinale dalla
Piano Ciuccola
Pozzetto Fabbricati
Piantana
Marker
Sfiato

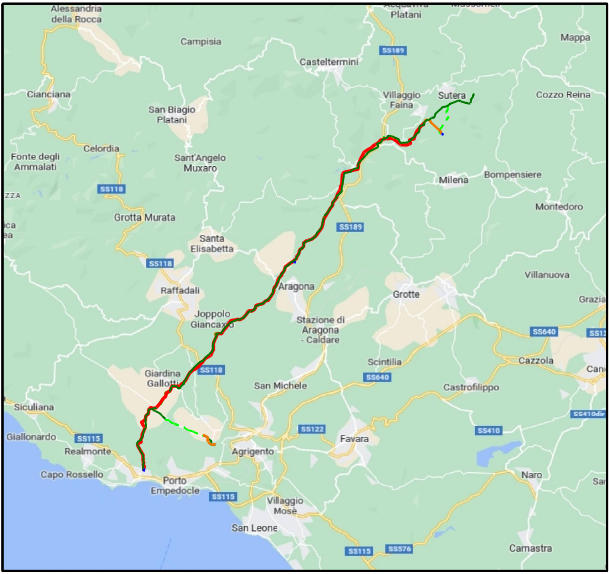
Alessandria della Rocca
Campisia
Casteltermini
Acquaviva Platani
Mussomeli
Mappa
Cianciana
SS189
Villaggio Faina
Sutera
Cozzo Reina
San Biagio Platani
Celordia
Fonte degli Ammalati
Sant'Angelo Muxaro
Milena
Bompensiere
SS118
Montedoro
Grotta Murata
SS189
Santa Elisabetta
SS118
Villanuova
Raffadali
Aragona
Grotte
Grazia
Joppolo Giancaxio
Stazione di Aragona - Caldare
SS640
Cazzola
Giardina Gallotti
SS118
Scintilia
San Michele
SS640
Castrofilippo
Siculiana
SS410
Giallonardo
SS115
Realmonte
SS122
Favara
Capo Rossello
Agrigento
Naro
Porto Empedocle
SS115
Villaggio Mosè
San Leone
SS115
SS576
Camastra

COROGRAFIA Scala 1:250.000

1	Gennaio 2025	AGGIORNAMENTO A.U. 327 PER PRESCRIZIONI V.I.A.	Guidi	Santi	Mattei
0	Aprile 2023	EMISSIONE PER AUTORIZZAZIONE UNICA	Pirrera	Santi	Mattei
Rev.	DATA	DESCRIZIONE	ELABORATO	VERIFICATO	APPROVATO

PROPRIETARIO snam

PROGETTISTA SAIPEM

COMM. SNAM NQ/R20133/R-L01
COD. TECNICO 9114232
Dis. SNAM RIM-COMP-82E-92804
Dis. SAIPEM LB-82E-82804
COMM. SAIPEM 023113-105
REVISIONE 1
FG. 1 DI 1
SCALA 1:2000

Metanodotto:

DISMISSIONE METANODOTTO DERIVAZIONE PER PORTO EMPEDOCLE
DN 250 (10") MOP 24 bar
4° TRONCO

PLANIMETRIA CATASTALE CON COMPETENZE

Il presente disegno e' di proprieta' aziendale – La societa' tutelera' i propri diritti a termine di legge.